

Zestaw zdjęć edukacyjnych dla przedszkoli do prowadzenia edukacji globalnej.

Krzysztof Wiatr

Zestaw zdjęć edukacyjnych dla przedszkoli powstał jako odpowiedź na potrzeby zgłaszane przez uczestniczki projektu „Edukacja globalna dzieci zmienia nasz świat” skierowanego do wrocławskich przedszkoli. Podczas rozmów o Kodeksie i Obrazów Przesłań CONCORD uczestniczki projektu widziały w nim wartość i jednocześnie deklarowały, że ciężko jest znaleźć zdjęcia do prowadzenia edukacji globalnej w przedszkolach, które są z nim zgodne. Istnieją publikacje wizualne, które można wykorzystać do prowadzenia edukacji globalnej w przedszkolach często jednak nie pokrywają one wszystkich tematów, które są ważne w edukacji najmłodszych dzieci. Sens tworzenia takiego zestawu uzasadniła także ograniczona ilość publikacji zawierających zdjęcia: o ile istnieje wiele publikacji ze scenariuszami warsztatów z zakresu edukacji globalnej skierowanych do różnych grup, o tyle publikacji wizualnych jest kilka.

Mimo że publikacja powstała jako narzędzie stworzone dla przedszkoli, mamy nadzieję, że edukatorzy i edukatorki pracujące z innymi grupami też znajdą jej zastosowanie w swojej pracy.

Jak powstawał zestaw?

Zestaw zdjęć został zebrany dzięki uczestnictwie autorów i autorek zdjęć w programie GLEN i bez niego nie byłby możliwy. Autorzy i autorki odbywający staże w krajach globalnego południa dostali zestaw tematów wraz z wytycznymi do zbierania opowieści, po powrocie nastąpiła selekcja według kryteriów tematycznych, zgodności z kodeksem CONCORD i technicznej możliwości publikacji.

Osoby znajdujące się na zdjęciach były pytane o zgodę na zrobienie zdjęcia i informowane w jakim celu jest robione, wszystkie wyraziły na to zgodę. W przypadku zdjęć zbiorowych, szerokich planów na których nie widać twarzy osób na zdjęciach, nie były one pytane o zgodę. W każdym z wypadków naczelną zasadą była godność i szacunek dla osób przedstawionych na zdjęciu.

Znacząca większość zdjęć pochodzi z Ugandy, z kolei z Etiopii pochodzi tylko jedno zdjęcie. Czy sprawia to, że użyteczność zestawu jest mniejsza? Z pewnością najlepiej byłoby mieć jak najwięcej zdjęć z różnych krajów, jednak ostatecznie kryteria sprawiły, że zestaw składa się z 48 zdjęć posegregowanych w kategorie tematyczne z Ugandy, Tanzanii, Zambii, Republiki Południowej Afryki oraz Etiopii, warto więc zauważyć, że jest to jedynie część obszaru Afryki Wschodniej i Południowej. Z drugiej strony ideą zestawu było pokazanie kategorii tematycznych a nie krajów jako takich, więc z pewnością jest on użyteczny do opowiadania właśnie o tych tematach.

Autorzy i autorki zdjęć

Autorami i autorkami zdjęć według ilości zamieszczonych fotografii są: Krzysztof Wiatr, Jan Svanyga, Leona Schmidt-Roßleben, Anna Kapusta, Piotr Szymt, Anna Huminiak, Silvija Pupola, Veronika Zrnikova.

Opis zdjęcia

Opis każdego zdjęcia składa się z czterech pól: informacji dla dziecka, dla osoby prowadzącej, informacji o kraju dla dziecka oraz statystyk o kraju.

Informacja dla dziecka jest opowieścią, która jeśli dotyczy osoby i w razie możliwości była zbierana w pierwszej osobie. Jest to często opowieść uproszczona, gdzie celem była możliwość zrozumienia jej przez dzieci przedszkolne.

Informacje dla osoby prowadzącej są poszerzeniem opisu o kontekst globalny, który jest pomocny w zrozumieniu sytuacji przedstawionej na zdjęciu, dodatkowym źródłem wiedzy i istnieje, aby nie zostawiać osoby prowadzącej z informacją na poziomie dziecka.

Informacja o kraju dla dziecka służy z kolei umiejscowieniu opowieści w kontekście i jest odpowiedzią na pytanie, które dzieci mogą zadać „A gdzie to jest?” - odpowiedź też jest więc przeznaczona dla dziecka z wszystkimi tego konsekwencjami.

Statystyki są z kolei informacją o kraju dla osoby prowadzącej i służą porównaniu tego kraju z Polską. Źródłem statystyk są bazy UNICEF, ONZ, Banku Światowego oraz w pojedynczych przypadkach CIA World Factbook.

Szczegóły techniczne

Zestaw został stworzony z myślą o druku zdjęć aby mogły zostać pokazane w przedszkolach. Technicznie został tak zoptymalizowany aby możliwe było wydrukowanie zdjęcia i opisu na domowej/ przedszkolnej drukarce, jakość w dużym stopniu zależy od zastosowanego papieru, najlepiej używać papieru fotograficznego. Tak wydrukowane zdjęcie/ zdjęcia najlepiej jest zbindować aby były jak najbardziej trwałe.

Tematami zrealizowanymi w zestawie są:

- Rówieśnicy z globalnego południa, gdzie dzieci opowiadają o swoim dniu, s 2
- Rodziny, gdzie są przedstawione i opisane rodziny, s 12
- Nauczycielki przedszkolne, gdzie nauczycielki opowiadają o swojej pracy, s 20
- Przedszkola z innych części świata, gdzie są opisane przedszkola, s 26
- Zawody, gdzie przedstawiciele i przedstawicielki zawodów opowiadają o sobie, s 34
- Globalne południe na naszym stole, gdzie są przedstawione rośliny, które rosną w innych częściach świata lub dania, które jedzą ludzie tam mieszkający np. w Ugandzie, s 52
- Zrównoważony rozwój, gdzie przedstawiane są działania na rzecz zrównoważonego rozwoju, s 64
- Woda, gdzie są przedstawione różne aspekty dostępu do wody, s 72
- Gender, gdzie przedstawiane są kobiety i mężczyźni w niestereotypowych rolach zawodowych, s 78
- Religie, gdzie pokazywane są aspekty życia religijnego, s 84
- Wolny czas i wypoczynek, gdzie pokazane są sposoby spędzania wolnego czasu. s 90

Dlaczego opisy dla osoby prowadzącej i kraju się powtarzają przy różnych zdjęciach?

Zdjęcia zostały przygotowane tak aby można było wydrukować pojedyncze zdjęcie i używać je osobno, bez całego zestawu. Z tego powodu informacje dotyczące tych samych tematów lub krajów mogą się powtarzać.





Rowieśnicy z globalnego południa



Informacje dla dziecka

Nazywam się Maryam Mussa, mam 3 lata. Wstaję rano o 6:00, a od 8:00 do 12:00 jestem w przedszkolu. Mam dużo zabawek i po przedszkolu lubię się nimi bawić. Lubię jeść ugali - kaszę z mąki kukurydzianej, ryż, frytki i mięso. Mam jednego brata. Chodzę spać o 21.



Informacje dla osoby prowadzącej

Zdjęcie zostało wykonane w Dar es Salaam w przedszkolu. W przedszkolu nosi się mundurki, w które jest ubrana także Maryam. Jest to przedszkole, które w Polsce prywatnie: rodzice co miesiąc wnoszą opłaty. System edukacji w Tanzanii składa się z 2 lat przygotowania do szkoły dla 5 i 6 latków co odpowiadałoby naszej zerówce, młodsze dzieci mogą chodzić do przedszkól. Następnie 7 lat obowiązkowej szkoły podstawowej, która jest bezpłatna dla wszystkich dzieci. Później 4 lata szkoły średniej na poziomie podstawowym i 2 lata na zaawansowanym. Naukę można kontynuować na stopniu uniwersyteckim przez 3 lub więcej lat.

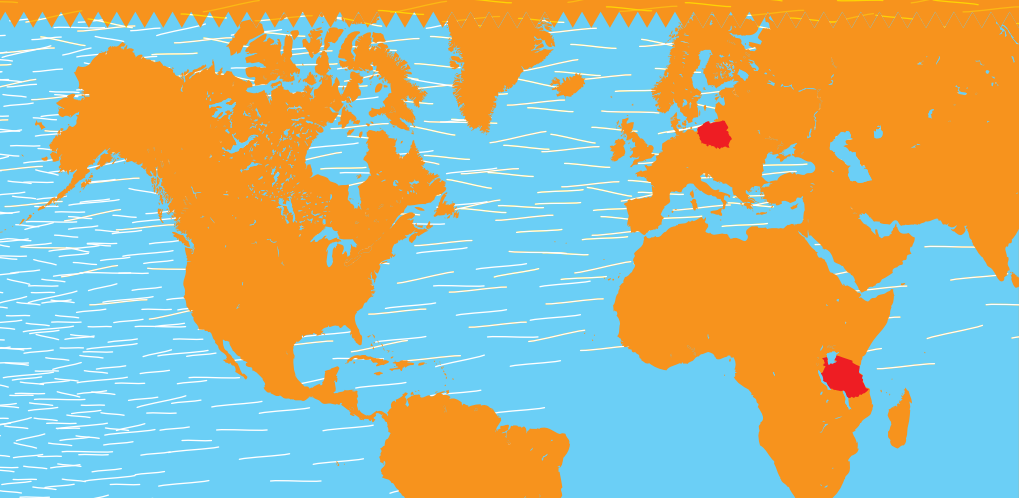



Informacje o kraju dla dziecka

Tanzania jest krajem we wschodniej Afryce. Znajduje się na drugiej półkuli ziemi - my mieszkamy na półkuli północnej a Tanzania jest na półkuli południowej. W tym kraju ludzie posługują się głównie językiem Suahili. Tanzania leży nad Oceanem Indyjskim, są tam liczne góry (m.in. najwyższa góra Afryki: Kilimandżaro), rzeki, a także jeziora – np. jezioro Wiktorii, które jest największym jeziorem Afryki i Tanganika. Do kraju należą także wyspy: Zanzibar i Pemba. Tak jak w Polsce dzieci chodzą tutaj do szkół i przedszkoli, lubią grać w różne gry i się bawić.



Autor zdjęcia: Krzysztof Wiatr, wolontariusz GLEN w Ugandzie w 2013 roku



TANZANIA
Stolica: Dodoma

Powierzchnia w km²:
945 087
Liczba mieszkańców w mln:
46, 218
Produkt Krajowy Brutto w mln USD:
23 615\$
Oczekiwana długość życia (lata):
58
Ogólna pismienność (%) 2007-2011:
73
Współczynnik skolaryzacji (%) 2008-2011:
98
Liczba telefonów komórkowych na 100 osób:
55,9
Liczba użytkowników internetu na 100 osób:
12
Wskaźnik Rozwoju Społecznego (HDI):
152 miejsce
Wzrost gospodarczy 2012 r. :
6,9%



POLSKA
Stolica: Warszawa

Powierzchnia w km²:
311 888
Liczba mieszkańców w mln:
38, 299
Produkt Krajowy Brutto w mln USD:
514 115\$
Oczekiwana długość życia (lata):
76
Ogólna pismienność (%) 2007-2011:
100
Współczynnik skolaryzacji (%) 2008-2011:
96
Liczba telefonów komórkowych na 100 osób:
128
Liczba użytkowników internetu na 100 osób:
65
Wskaźnik Rozwoju Społecznego (HDI):
39 miejsce
Wzrost gospodarczy w 2012 r. :
1,8%



Rowieśnicy z globalnego południa



Informacje dla dziecka

Nazywam się Nagawa Witline, mam 2,5 roku. Budzę się o 6:00 i idę do przedszkola. To mój pierwszy rok. Lubię bawić się lalkami z moimi koleżankami. Lubię jeść posho - to rodzaj kaszy kukurydzianej, oraz ryż z różnymi sosami. Nie lubię, kiedy muszę zostać w domu zamiast iść do przedszkola i nie lubię, kiedy ktoś na mnie krzyczy. Chodzę spać o 21:00.



Informacje dla osoby prowadzącej

Zdjęcie zostało wykonane w Igandze w przedszkolu Divine Mass Day Care and Nursery School. Iganga jest niedużym 50 tysięcznym miastem we wschodniej Ugandzie. Przedszkola w Ugandzie są przedsięwzięciami prywatnymi, nie są dotowane przez rząd. Żeby utworzyć przedszkole trzeba otrzymać licencję i spełniać określone w niej standardy.

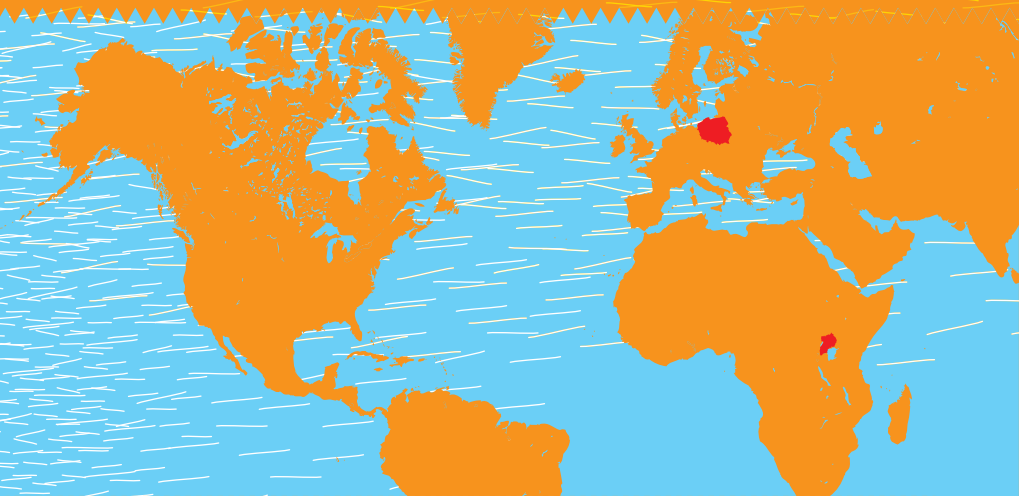



Informacje o kraju dla dziecka

Uganda znajduje się we wschodniej Afryce. Jest niezwykle zielonym krajem. Rośnie tam na przykład kapusta, fasola, groch, cebula, pomidory, a z roślin, które nie rosną w Polsce kawa, herbata, wiele rodzajów bananów i innych owoców. Jest tam dużo jezior i rzek, a w nich wiele ryb. Zaczyna się tu najdłuższa rzeka świata Nil. Uganda jest mniejsza niż Polska, ale ma prawie tyle samo mieszkańców, a w przyszłości Ugandyjczyków może być więcej niż Polaków. Tak jak w Polsce dzieci w Ugandzie chodzą do szkoły, lubią się bawić i marzą o podobnych rzeczach.



Autor zdjęcia: Krzysztof Wiatr, uczestnik programu GLEN w Ugandzie w 2013 roku.



UGANDA
Stolica: Kampala

Powierzchnia w km²:
241 550
Liczba mieszkańców w mln:
34, 509
Produkt Krajowy Brutto w mln USD:
19 271\$
Oczekiwana długość życia (lata):
54
Ogólna pismienność (%) 2007-2011:
73
Współczynnik skolaryzacji (%) 2008-2011:
91
Liczba telefonów komórkowych na 100 osób:
48
Liczba użytkowników internetu na 100 osób:
13
Wskaźnik Rozwoju Społecznego (HDI):
161 miejsce
Wzrost gospodarczy 2012 r. :
3,4%



POLSKA
Stolica: Warszawa

Powierzchnia w km²:
311 888
Liczba mieszkańców w mln:
38, 299
Produkt Krajowy Brutto w mln USD:
514 115\$
Oczekiwana długość życia (lata):
76
Ogólna pismienność (%) 2007-2011:
100
Współczynnik skolaryzacji (%) 2008-2011:
96
Liczba telefonów komórkowych na 100 osób:
128
Liczba użytkowników internetu na 100 osób:
65
Wskaźnik Rozwoju Społecznego (HDI):
39 miejsce
Wzrost gospodarczy w 2012 r. :
1,8%



Rowieśnicy z globalnego południa



Informacje dla dziecka

Nazywam się Derrick Kaluba, mam 8 lat. Wstaję o 6:30, o 6:50 wychodzę do szkoły, a lekcje mam od 7:00 do 12:00. Moimi ulubionymi przedmiotami jest matematyka oraz angielski. Lubię jeść posho - kaszę z kukurydzy, ryż oraz fasolę. Lubię grać w piłkę nożną, tenisa oraz jeździć na rowerze, chodzę spać o 20:30.



Informacje dla osoby prowadzącej

Zdjęcie zostało wykonane w Igandze. Derrick chodzi już do szkoły i świetnie mówi po angielsku, ponieważ angielski jest oficjalnym językiem w Ugandzie i w szkole są prowadzone w nim wszystkie lekcje. Powszechna edukacja zaczyna się w szkole podstawowej, od 6 lub 7 roku życia. Szkoła podstawowa trwa 7 lat, jest darmowa do 4 dzieci na rodzinę. Mniej więcej 25% osób kontynuuje naukę w szkołach średnich. Szkoła średnia trwa 6 lat i jest podzielona na 4 letni poziom „0” i 2 letni poziom zaawansowany tak jak w Wielkiej Brytanii. Po szkole średniej można realizować różne formy edukacji wyższej.

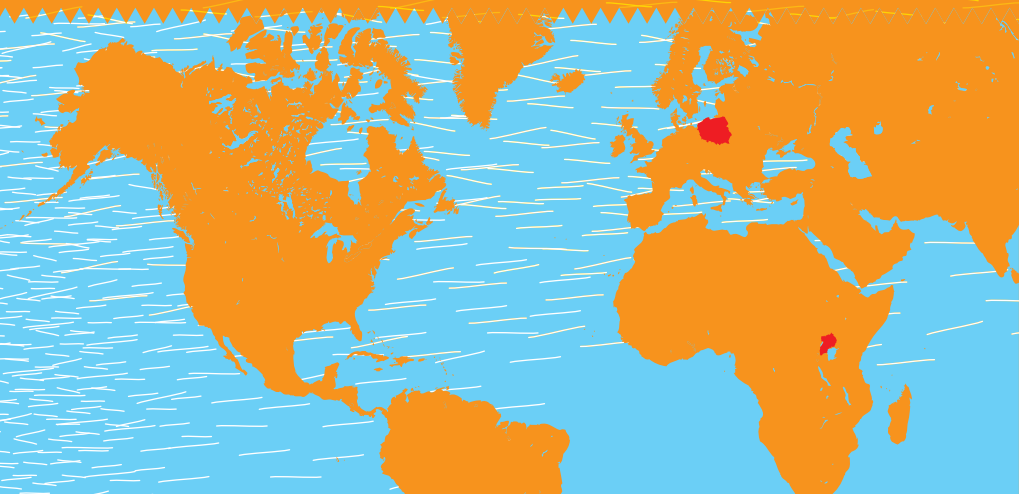



Informacje o kraju dla dziecka

Uganda znajduje się we wschodniej Afryce. Jest niezwykle zielonym krajem. Rośnie tam na przykład kapusta, fasola, groch, cebula, pomidory, a z roślin, które nie rosną w Polsce kawa, herbata, wiele rodzajów bananów i innych owoców. Jest tam dużo jezior i rzek, a w nich wiele ryb. Zaczyna się tu najdłuższa rzeka świata Nil. Uganda jest mniejsza niż Polska, ale ma prawie tyle samo mieszkańców, a w przyszłości Ugandyjczyków może być więcej niż Polaków. Tak jak w Polsce dzieci w Ugandzie chodzą do szkoły, lubią się bawić i marzą o podobnych rzeczach.



Autor zdjęcia: Krzysztof Wiatr, uczestnik programu GLEN w Ugandzie w 2013 roku.



UGANDA
Stolica: Kampala

Powierzchnia w km²:
241 550
Liczba mieszkańców w mln:
34, 509
Produkt Krajowy Brutto w mln USD:
19 271\$
Oczekiwana długość życia (lata):
54
Ogólna pismienność (%) 2007-2011:
73
Współczynnik skolaryzacji (%) 2008-2011:
91
Liczba telefonów komórkowych na 100 osób:
48
Liczba użytkowników internetu na 100 osób:
13
Wskaźnik Rozwoju Społecznego (HDI):
161 miejsce
Wzrost gospodarczy 2012 r. :
3,4%



POLSKA
Stolica: Warszawa

Powierzchnia w km²:
311 888
Liczba mieszkańców w mln:
38, 299
Produkt Krajowy Brutto w mln USD:
514 115\$
Oczekiwana długość życia (lata):
76
Ogólna pismienność (%) 2007-2011:
100
Współczynnik skolaryzacji (%) 2008-2011:
96
Liczba telefonów komórkowych na 100 osób:
128
Liczba użytkowników internetu na 100 osób:
65
Wskaźnik Rozwoju Społecznego (HDI):
39 miejsce
Wzrost gospodarczy w 2012 r. :
1,8%



Rowieśnicy z globalnego południa



Informacje dla dziecka

Nazywam się Rebecca Naikoba, mam 5 lat. Wstaję o 6:30 a od 8:00 do 16:00 jestem w przedszkolu. Lubię uczyć znajome dzieci piosenek oraz innych rzeczy, których uczę się w przedszkolu. Lubię ryż, posho i fasolę. Kładę się spać o 21:00. Mam jednego młodszego brata.



Informacje dla osoby prowadzącej

Zdjęcie zostało wykonane w Igandze. Rodzina bohaterki zdjęcia jest pokazana na zdjęciu w serii rodziny. 50% ludności Ugandy ma od 0 do 14 lat, w Polsce jest to ok. 23% ludności. Edukacja przedszkolna w Ugandzie nie jest powszechna, wiele rodziców woli żeby dzieci zostawały w domu. Powszechna edukacja zaczyna się w szkole podstawowej, od 6 lub 7 roku życia. Szkoła podstawowa trwa 7 lat, jest darmowa do 4 dzieci na rodzinę. Mniej więcej 25% osób kontynuuje naukę w szkołach średnich. Szkoła średnia trwa 6 lat i jest podzielona na 4 letni poziom „0” i 2 letni poziom zaawansowany tak jak w Wielkiej Brytanii. Po szkole średniej można realizować różne formy edukacji wyższej.




Informacje o kraju dla dziecka

Uganda znajduje się we wschodniej Afryce. Jest niezwykle zielonym krajem. Rośnie tam na przykład kapusta, fasola, groch, cebula, pomidory, a z roślin, które nie rosną w Polsce kawa, herbata, wiele rodzajów bananów i innych owoców. Jest tam dużo jezior i rzek, a w nich wiele ryb. Zaczyna się tu najdłuższa rzeka świata Nil. Uganda jest mniejsza niż Polska, ale ma prawie tyle samo mieszkańców, a w przyszłości Ugandyjczyków może być więcej niż Polaków. Tak jak w Polsce dzieci w Ugandzie chodzą do szkoły, lubią się bawić i marzą o podobnych rzeczach.



Autor zdjęcia: Krzysztof Wiatr, uczestnik programu GLEN w Ugandzie w 2013 roku.



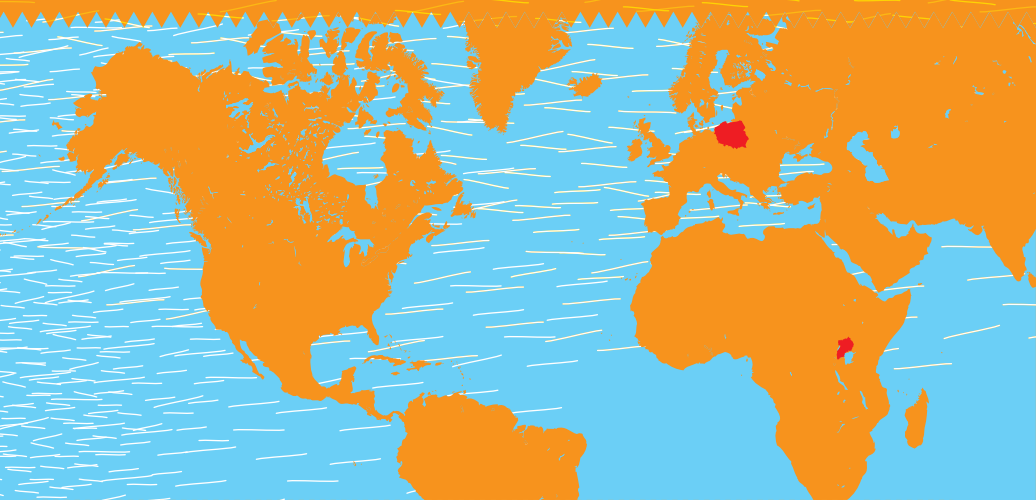
UGANDA
Stolica: Kampala

Powierzchnia w km²:
241 550
Liczba mieszkańców w mln:
34, 509
Produkt Krajowy Brutto w mln USD:
19 271\$
Oczekiwana długość życia (lata):
54
Ogólna pismienność (%) 2007-2011:
73
Współczynnik skolaryzacji (%) 2008-2011:
91
Liczba telefonów komórkowych na 100 osób:
48
Liczba użytkowników internetu na 100 osób:
13
Wskaźnik Rozwoju Społecznego (HDI):
161 miejsce
Wzrost gospodarczy 2012 r. :
3,4%



POLSKA
Stolica: Warszawa

Powierzchnia w km²:
311 888
Liczba mieszkańców w mln:
38, 299
Produkt Krajowy Brutto w mln USD:
514 115\$
Oczekiwana długość życia (lata):
76
Ogólna pismienność (%) 2007-2011:
100
Współczynnik skolaryzacji (%) 2008-2011:
96
Liczba telefonów komórkowych na 100 osób:
128
Liczba użytkowników internetu na 100 osób:
65
Wskaźnik Rozwoju Społecznego (HDI):
39 miejsce
Wzrost gospodarczy w 2012 r. :
1,8%





Rowieśnicy z globalnego południa



Informacje dla dziecka

Na tym zdjęciu bawią się Emanuel Simonkombwe Joseph Simonkombwe oraz Cholwe Bbole. Emanuel i Joseph są braćmi i razem z Cholwe z sąsiedztwa spędzają razem dużo czasu. Emanuel już zaczął chodzić do miejscowego przedszkola. Budzi się około 6 i myje. Na śniadanie jada zwykle chleb z masłem orzechowym i herbatę z cukrem i mlekiem, Emanuel poprosi również o sok z cytryny, który naprawdę lubi. Chodzi do przedszkola codziennie od poniedziałku do piątku na cztery godziny. Po przedszkolu Emanuel wraca do domu, gdzie niania, czeka na niego z obiadem i opiekuje się nim dopóki nie wrócą rodzice. Typowy posiłek to nshima (gruba kasza kukurydziana) z pewnymi dodatkami jak kapenta (małe suszone ryby), świeże ryby, fasola w sosie pomidorowym albo zupa pomidorowa z makaronem i ryżem. Ulubione danie Emanuela to kurczak z gotowaną kapustą. Po południu Emanuel bawi się z kolegami, odkrywa okolicę lub po prostu chodzi z Josephem i Cholwe wokół wioski. O godzinie 18 nadchodzi czas na wieczorną kąpiel. Emanuel idzie do łóżka, zazwyczaj około 20 zmęczony, szczęśliwy i pełen nowych doświadczeń.



Informacje dla osoby prowadzącej

Zdjęcie zostało wykonane w wiosce Masuku. Przedszkole zaczyna się o 8, a kończy około 12 rano. Dzieci mogą bawić się ze sobą, malują farbami, rysują śpiewają, tańczą, a także uczą się opowiadać historię. Przedszkole kosztuje 20 Kwacha miesięcznie (ok. 13 zł). Do przedszkola chodzi 12 dzieci opiekuje się nimi jeden nauczyciel. Mama i Tata Emanuela i Josepha pracują jako nauczyciele w miejscowej szkole średniej i podstawowej, zwykle wracają do domu około 16. Po powrocie z przedszkola Emanuelem zajmuje się niania.



Informacje o kraju dla dziecka

Zambia jest krajem w Południowo Wschodniej Afryce. Jest dwa razy większa niż Polska, ale ma 3 razy mniej mieszkańców. Zambia ma bogate złoża minerału nazywanego miedzią, który jest potrzebny do działania naszych telewizorów czy telefonów. W Zambii znajdują się słynne wodospady Wiktorii o których mówi się, że są tak piękne, że musiały zostać wyrzeźbione przez anioły. W przeciwieństwie do Polski, Zambia nie ma dostępu do morza.



Autor zdjęcia: Jan Svanga, uczestnik programu GLEN w Zambii w 2013 roku



ZAMBIA
Stolica: Lusaka



POLSKA
Stolica: Warszawa

Powierzchnia w km²:

752 612

Liczba mieszkańców w mln:

13,475

Produkt Krajowy Brutto w mln USD:

19 219\$

Oczekiwana długość życia (lata):

49

Ogólna piśmienność (%) 2007-2011:

71

Współczynnik skolaryzacji (%) 2008-2011:

93

Liczba telefonów komórkowych na 100 osób:

61

Liczba użytkowników internetu na 100 osób:

12

Wskaźnik Rozwoju Społecznego (HDI):

163 miejsce

Wzrost gospodarczy 2012 r.:

7,3%

Powierzchnia w km²:

311 888

Liczba mieszkańców w mln:

38, 299

Produkt Krajowy Brutto w mln USD:

514 115\$

Oczekiwana długość życia (lata):

76

Ogólna piśmienność (%) 2007-2011:

100

Współczynnik skolaryzacji (%) 2008-2011:

96

Liczba telefonów komórkowych na 100 osób:

128

Liczba użytkowników internetu na 100 osób:

65

Wskaźnik Rozwoju Społecznego (HDI):

39 miejsce

Wzrost gospodarczy w 2012 r.:

1,8%



polska pomoc



Dom Spotkań
im. Angelusa Silesiusa





Rodziny



Informacje dla dziecka

Na tym zdjęciu widać rodzinę z Ugandy. Znajduje się na nim Michael i Christin oraz ich dzieci Rebecca oraz Trevor. Michael pracuje w organizacji pozarządowej, Christin studiuje psychologię i doradztwo oraz zajmuje się dziećmi. Rebecca chodzi już do przedszkola a jej brat, który ma 3 lata jeszcze zostaje w domu. Kiedy Christin chodzi na uczelnię dziećmi zajmuje się opiekunka domowa.



Informacje dla osoby prowadzącej

Zdjęcie zostało wykonane w Igandze. Rodzina Christin i Michaela nie jest typowa w tym sensie, że chcą mieć tylko dwójkę dzieci a maksymalnie trójkę żeby odpowiednio je wykształcić. W Ugandzie statycznie rodziny mają szóstkę dzieci. Tak jak w Polsce dzieci w Ugandzie chodzą do szkoły, lubią się bawić i marzą o podobnych rzeczach.



Informacje o kraju dla dziecka

Uganda znajduje się we wschodniej Afryce. Jest niezwykle zielonym krajem. Rośnie tam na przykład kapusta, fasola, groch, cebula, pomidory, a z roślin, które nie rosną w Polsce kawa, herbata, wiele rodzajów bananów i innych owoców. Jest tam dużo jezior i rzek, a w nich wiele ryb. Zaczyna się tu najdłuższa rzeka świata Nil. Uganda jest mniejsza niż Polska, ale ma prawie tyle samo mieszkańców, a w przyszłości Ugandyjczyków może być więcej niż Polaków. Życie dzieci w Ugandzie jest podobne do życia dzieci w Polsce: chodzą do szkoły, lubią się bawić i marzą o podobnych rzeczach.



Autor zdjęcia: Krzysztof Wiatr, uczestnik programu GLEN w Ugandzie w 2013 roku.



UGANDA
Stolica: Kampala



POLSKA
Stolica: Warszawa

Powierzchnia w km²:

241 550

Liczba mieszkańców w mln:

34, 509

Produkt Krajowy Brutto w mln USD:

19 271\$

Oczekiwana długość życia (lata):

54

Ogólna piśmienność (%) 2007-2011:

73

Współczynnik skolaryzacji (%) 2008-2011:

91

Liczba telefonów komórkowych na 100 osób:

48

Liczba użytkowników internetu na 100 osób:

13

Wskaźnik Rozwoju Społecznego (HDI):

161 miejsce

Wzrost gospodarczy 2012 r. :

3.4%

Powierzchnia w km²:

311 888

Liczba mieszkańców w mln:

38, 299

Produkt Krajowy Brutto w mln USD:

514 115\$

Oczekiwana długość życia (lata):

76

Ogólna piśmienność (%) 2007-2011:

100

Współczynnik skolaryzacji (%) 2008-2011:

96

Liczba telefonów komórkowych na 100 osób:

128

Liczba użytkowników internetu na 100 osób:

65

Wskaźnik Rozwoju Społecznego (HDI):

39 miejsce

Wzrost gospodarczy w 2012 r. :

1,8%



polska pomoc



Dom Spotkań
im. Angelusa Silesiusa





Rodziny



Informacje dla dziecka

Na tym zdjęciu możemy zobaczyć Stephen'a, Helen oraz ich córkę Anna, którzy mieszkają w Ugandzie. Stephen Dhairawa jest pastorem w kościele Metodystów. Helen pracuje w domu oraz zajmuje się 3 letnią córką, która spędza czas głównie na zabawie z rówieśnikami z okolicy.



Informacje dla osoby prowadzącej

Zdjęcie zostało wykonane w Igandze. Stephen i Helen chcą mieć w przyszłości sześcioro lub siedmioro dzieci co jest średnią liczbą dzieci, które posiada rodzina w Ugandzie. Większościowy model rodziny wygląda w ten sposób, że mężczyzna utrzymuje rodzinę a kobieta pracuje zajmując się domem oraz dziećmi i społecznie jest dobrze widziane jeśli jest ich więcej niż dwoje.



Informacje o kraju dla dziecka

Uganda znajduje się we wschodniej Afryce. Jest niezwykle zielonym krajem. Rośnie tam na przykład kapusta, fasola, groch, cebula, pomidory, a z roślin, które nie rosną w Polsce kawa, herbata, wiele rodzajów bananów i innych owoców. Jest tam dużo jezior i rzek, a w nich wiele ryb. Zaczyna się tu najdłuższa rzeka świata Nil. Uganda jest mniejsza niż Polska, ale ma prawie tyle samo mieszkańców, a w przyszłości Ugandyjczyków może być więcej niż Polaków. Tak jak w Polsce dzieci w Ugandzie chodzą do szkoły, lubią się bawić i marzą o podobnych rzeczach.



Autor zdjęcia: Krzysztof Wiatr, uczestnik programu GLEN w Ugandzie w 2013 roku.



UGANDA
Stolica: Kampala



POLSKA
Stolica: Warszawa

Powierzchnia w km²:

241 550

Liczba mieszkańców w mln:

34, 509

Produkt Krajowy Brutto w mln USD:

19 271\$

Oczekiwana długość życia (lata):

54

Ogólna piśmienność (%) 2007-2011:

73

Współczynnik skolaryzacji (%) 2008-2011:

91

Liczba telefonów komórkowych na 100 osób:

48

Liczba użytkowników internetu na 100 osób:

13

Wskaźnik Rozwoju Społecznego (HDI):

161 miejsce

Wzrost gospodarczy 2012 r. :

3,4%

Powierzchnia w km²:

311 888

Liczba mieszkańców w mln:

38, 299

Produkt Krajowy Brutto w mln USD:

514 115\$

Oczekiwana długość życia (lata):

76

Ogólna piśmienność (%) 2007-2011:

100

Współczynnik skolaryzacji (%) 2008-2011:

96

Liczba telefonów komórkowych na 100 osób:

128

Liczba użytkowników internetu na 100 osób:

65

Wskaźnik Rozwoju Społecznego (HDI):

39 miejsce

Wzrost gospodarczy w 2012 r. :

1,8%



polska pomoc



Dom Spotkań
im. Angelusa Silesiusa





Rodziny



Informacje dla dziecka

Na tym zdjęciu znajduje się Audrey Akampa wraz z dziećmi: Kabagambe Irene Nissi, która ma dwa lata oraz Kabagambe Lemuel Junior, który ma rok. Mieszkają w Ugandzie. Po zrobieniu zdjęcia Audrey powiedziała: „Rodzina jest tam gdzie jest miłość i opieka dla wszystkich, którzy z Tobą są. Kocham moje dzieci i są one dla mnie inspiracją. Moją radą dla rodziców jest aby wychowywali swoje dzieci aby zachowywały się słusznie, wtedy kiedy dorosną nie odejdą od tego. Dzieciom chcę powiedzieć żeby kochały rodziców i szanowały nauczycieli”



Informacje dla osoby prowadzącej

Zdjęcie zostało wykonane w Kampali, stolicy kraju. Audrey wychowuje dzieci sama, bez ojca dzieci więc nie jest to rodzina typowa. Większościowy model rodziny wygląda w ten sposób, że mężczyzna utrzymuje rodzinę a kobieta pracuje zajmując się domem oraz dziećmi i społecznie jest dobrze widziane jeśli jest ich więcej niż dwoje.



Informacje o kraju dla dziecka

Uganda znajduje się we wschodniej Afryce. Jest niezwykle zielonym krajem. Rośnie tam na przykład kapusta, fasola, groch, cebula, pomidory, a z roślin, które nie rosną w Polsce kawa, herbata, wiele rodzajów bananów i innych owoców. Jest tam dużo jezior i rzek, a w nich wiele ryb. Zaczyna się tu najdłuższa rzeka świata Nil. Uganda jest mniejsza niż Polska, ale ma prawie tyle samo mieszkańców, a w przyszłości Ugandyjczyków może być więcej niż Polaków. Tak jak w Polsce dzieci w Ugandzie chodzą do szkoły, lubią się bawić i marzą o podobnych rzeczach.



Autor zdjęcia: Silvija Pupola, uczestniczka programu GLEN w Ugandzie w 2013 roku



UGANDA
Stolica: Kampala



POLSKA
Stolica: Warszawa

Powierzchnia w km²:

241 550

Liczba mieszkańców w mln:

34, 509

Produkt Krajowy Brutto w mln USD:

19 271\$

Oczekiwana długość życia (lata):

54

Ogólna piśmienność (%) 2007-2011:

73

Współczynnik skolaryzacji (%) 2008-2011:

91

Liczba telefonów komórkowych na 100 osób:

48

Liczba użytkowników internetu na 100 osób:

13

Wskaźnik Rozwoju Społecznego (HDI):

161 miejsce

Wzrost gospodarczy 2012 r. :

3,4%

Powierzchnia w km²:

311 888

Liczba mieszkańców w mln:

38, 299

Produkt Krajowy Brutto w mln USD:

514 115\$

Oczekiwana długość życia (lata):

76

Ogólna piśmienność (%) 2007-2011:

100

Współczynnik skolaryzacji (%) 2008-2011:

96

Liczba telefonów komórkowych na 100 osób:

128

Liczba użytkowników internetu na 100 osób:

65

Wskaźnik Rozwoju Społecznego (HDI):

39 miejsce

Wzrost gospodarczy w 2012 r. :

1,8%





Rodziny



Informacje dla dziecka

Na tym zdjęciu znajduje się rodzina w wiosce Bulangi. Mama ma na imię Kawa Mpago i ma 30 lat. Jej dzieci to Ben (14 lat) Ali (12 lat) Ashref (10 lat) Magiel (8 lat) Mohamad (4 lata) Salim (2 lata). Z tyłu siedzi Naigaa Joanna która ma 17 lat i dwójkę swoich dzieci.



Informacje dla osoby prowadzącej

Średnia liczba dzieci, które rodzi kobieta w Ugandzie to 7 więc ta rodzina w tym sensie jest typowa. Większościowy model rodziny wygląda w ten sposób, że mężczyzna utrzymuje rodzinę a kobieta pracuje zajmując się domem oraz dziećmi i społecznie jest dobrze widziane jeśli jest ich więcej niż dwoje.



Informacje o kraju dla dziecka

Uganda znajduje się we wschodniej Afryce. Jest niezwykle zielonym krajem. Rośnie tam na przykład kapusta, fasola, groch, cebula, pomidory, a z roślin, które nie rosną w Polsce kawa, herbata, wiele rodzajów bananów i innych owoców. Jest tam dużo jezior i rzek, a w nich wiele ryb. Zaczyna się tu najdłuższa rzeka świata Nil. Uganda jest mniejsza niż Polska, ale ma prawie tyle samo mieszkańców, a w przyszłości Ugandyjczyków może być więcej niż Polaków. Tak jak w Polsce dzieci w Ugandzie chodzą do szkoły, lubią się bawić i marzą o podobnych rzeczach.



Autor zdjęcia: Krzysztof Wiatr, uczestnik programu GLEN w Ugandzie w 2013 roku



UGANDA
Stolica: Kampala



POLSKA
Stolica: Warszawa

Powierzchnia w km²:

241 550

Liczba mieszkańców w mln:

34, 509

Produkt Krajowy Brutto w mln USD:

19 271\$

Oczekiwana długość życia (lata):

54

Ogólna piśmienność (%) 2007-2011:

73

Współczynnik skolaryzacji (%) 2008-2011:

91

Liczba telefonów komórkowych na 100 osób:

48

Liczba użytkowników internetu na 100 osób:

13

Wskaźnik Rozwoju Społecznego (HDI):

161 miejsce

Wzrost gospodarczy 2012 r. :

3,4%

Powierzchnia w km²:

311 888

Liczba mieszkańców w mln:

38, 299

Produkt Krajowy Brutto w mln USD:

514 115\$

Oczekiwana długość życia (lata):

76

Ogólna piśmienność (%) 2007-2011:

100

Współczynnik skolaryzacji (%) 2008-2011:

96

Liczba telefonów komórkowych na 100 osób:

128

Liczba użytkowników internetu na 100 osób:

65

Wskaźnik Rozwoju Społecznego (HDI):

39 miejsce

Wzrost gospodarczy w 2012 r. :

1,8%



polska pomoc



Dom Spotkań
im. Angelusa Silesiusa





Nauczycielki przedszkolne



Informacje dla dziecka

Nazywam się Ashepet Annet, pracuję w przedszkolu. Uczę dzieci liczenia, pisania, czytania. Mam 22 dzieci w grupie. Lubię i cieszę się uczeniem, lubię przebywać z dziećmi i sprawiać, że są szczęśliwe. Chciałabym, żeby dzieci z mojej grupy miały dobrą przyszłość po ukończeniu przedszkola. W przyszłości chciałabym stworzyć szkołę o wysokim standardzie, dobrze wyglądającą, z większą ilością dzieci.



Informacje dla osoby prowadzącej

Zdjęcie zostało wykonane w Igandze w przedszkolu Divine Mass Day Care and Nursery School. Iganga jest niedużym 50 tysięcznym miastem we wschodniej Ugandzie. Przedszkola w Ugandzie są przedsięwzięciami prywatnymi, nie są dotowane przez rząd. Żeby utworzyć przedszkole trzeba otrzymać licencję i spełnić określone w niej standardy.

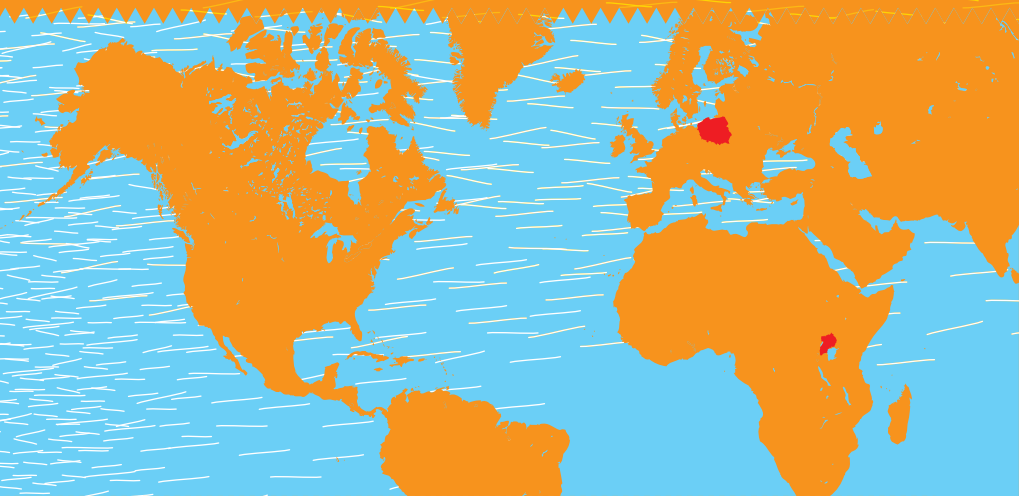


Informacje o kraju dla dziecka

Uganda znajduje się we wschodniej Afryce. Jest niezwykle zielonym krajem. Rośnie tam na przykład kapusta, fasola, groch, cebula, pomidory, a z roślin, które nie rosną w Polsce kawa, herbata, wiele rodzajów bananów i innych owoców. Jest tam dużo jezior i rzek, a w nich wiele ryb. Zaczyna się tu najdłuższa rzeka świata Nil. Uganda jest mniejsza niż Polska, ale ma prawie tyle samo mieszkańców, a w przyszłości Ugandyjczyków może być więcej niż Polaków. Tak jak w Polsce dzieci w Ugandzie chodzą do szkoły, lubią się bawić i marzą o podobnych rzeczach.



Autor zdjęcia: Krzysztof Wiatr, uczestnik programu GLEN w Ugandzie w 2013 roku.



UGANDA
Stolica: Kampala



POLSKA
Stolica: Warszawa

Powierzchnia w km²:
241 550
Liczba mieszkańców w mln:
34, 509
Produkt Krajowy Brutto w mln USD:
19 271\$
Oczekiwana długość życia (lata):
54
Ogólna pismienność (%) 2007-2011:
73
Współczynnik skolaryzacji (%) 2008-2011:
91
Liczba telefonów komórkowych na 100 osób:
48
Liczba użytkowników internetu na 100 osób:
13
Wskaźnik Rozwoju Społecznego (HDI):
161 miejsce
Wzrost gospodarczy 2012 r. :
3,4%

Powierzchnia w km²:
311 888
Liczba mieszkańców w mln:
38, 299
Produkt Krajowy Brutto w mln USD:
514 115\$
Oczekiwana długość życia (lata):
76
Ogólna pismienność (%) 2007-2011:
100
Współczynnik skolaryzacji (%) 2008-2011:
96
Liczba telefonów komórkowych na 100 osób:
128
Liczba użytkowników internetu na 100 osób:
65
Wskaźnik Rozwoju Społecznego (HDI):
39 miejsce
Wzrost gospodarczy w 2012 r. :
1,8%



Zawody



Informacje dla dziecka

Nazywam się Reginalda Kayoka, pracuję w przedszkolu, tym samym od 1996 roku. Uczę dzieci, gotuję im jedzenie a także sprzątam. Ponieważ przedszkole jest nieduże, jestem odpowiedzialna za wszystko. Chciałabym, żeby dzieci mogły zostawać w przedszkolu do godziny 16:00. Obecnie zostają tylko do 12:00 i dlatego chciałabym promować przedszkole wśród rodziców. Chciałabym skończyć kurs angielskiego oraz zrobić licencjat z nauczania. Lubię moją pracę, bo czuję, że jestem w niej dobra, wiem jak być z dziećmi, to jest w moim sercu.



Informacje dla osoby prowadzącej

Zdjęcie zostało wykonane w Dar es Salaam w przedszkolu. Jest to przedszkole, prywatne przedszkole. System edukacji w Tanzanii składa się z 2 lat przygotowania do szkoły dla 5 i 6 latków co odpowiadałoby naszej zerówce, młodsze dzieci mogą chodzić do przedszkół. Następnie 7 lat obowiązkowej szkoły podstawowej, która jest bezpłatna dla wszystkich dzieci. Później 4 lata szkoły średniej na poziomie podstawowym i 2 lata na zaawansowanym. Naukę można kontynuować na stopniu uniwersyteckim przez 3 lub więcej lat.




Informacje o kraju dla dziecka

Tanzania jest krajem we wschodniej Afryce. Znajduje się na drugiej półkuli ziemi - my mieszkamy na półkuli północnej a Tanzania jest na półkuli południowej. W tym kraju ludzie posługują się głównie językiem Suahili. Tanzania leży nad Oceanem Indyjskim, są tam liczne góry (m.in. najwyższa góra Afryki: Klimandżaro), rzeki, a także jeziora – np. jezioro Wiktorii, które jest największym jeziorem Afryki i Tanganika. Do kraju należą także wyspy: Zanzibar i Pemba. Tak jak w Polsce dzieci chodzą tutaj do szkół i przedszkoli, lubią grać w różne gry i się bawić.



Autor zdjęcia: Krzysztof Wiatr, uczestnik programu GLEN w Ugandzie w 2013 roku.



TANZANIA
Stolica: Dodoma

Powierzchnia w km²:
945 087
Liczba mieszkańców w mln:
46, 218
Produkt Krajowy Brutto w mln USD:
23 615\$
Oczekiwana długość życia (lata):
58
Ogólna pismienność (%) 2007-2011:
73
Współczynnik skolaryzacji (%) 2008-2011:
98
Liczba telefonów komórkowych na 100 osób:
55,9
Liczba użytkowników internetu na 100 osób:
12
Wskaźnik Rozwoju Społecznego (HDI):
152 miejsce
Wzrost gospodarczy 2012 r. :
6,9%



POLSKA
Stolica: Warszawa

Powierzchnia w km²:
311 888
Liczba mieszkańców w mln:
38, 299
Produkt Krajowy Brutto w mln USD:
514 115\$
Oczekiwana długość życia (lata):
76
Ogólna pismienność (%) 2007-2011:
100
Współczynnik skolaryzacji (%) 2008-2011:
96
Liczba telefonów komórkowych na 100 osób:
128
Liczba użytkowników internetu na 100 osób:
65
Wskaźnik Rozwoju Społecznego (HDI):
39 miejsce
Wzrost gospodarczy w 2012 r. :
1,8%



Nauczycielki przedszkolne



Informacje dla dziecka

Nazywam się Bernardine Thomas, jestem nauczycielką przedszkolną. Zostałam nauczycielką przez przypadek, nigdy nie planowałam tego, kim jestem dzisiaj. Zawsze kochałam książki i dzieci, więc po ukończeniu szkoły zgłosiłam się na wolontariat w bibliotece i szkole. Kiedy miałam pierwsze dzieci, zawsze przynosiłam wiele książek do domu. Z tego powodu pewnego dnia inni rodzice z sąsiedztwa zapytali mnie, czy mogłaby zająć się ich dziećmi. Wykonywałam swoją pracę tak dobrze, że coraz więcej rodziców przynosiło mi swoje dzieci do mojego przedszkola. Dzisiaj opiekujemy się 29 dziećmi. Co kocham w mojej pracy? Wszystko! W szczególności, widzieć rosnące dzieci i czuć się częścią ich życia. Czego nie lubię? Zmieniania pieluch, nie jest zabawą robienie tego cały dzień, ale to jest część pracy.



Informacje dla osoby prowadzącej

Zdjęcie zostało wykonane w Villigae of Heights, Cape Town w Republice Południowej Afryki. W RPA mniejszość dzieci chodzi do przedszkól. Dzieci zaczynają szkołę w wieku 5 lub 6 lat. System edukacji składa się ze szkoły podstawowej, która ma 7 klas oraz 5 letniej szkoły średniej na poziomie obowiązkowym (do 15 roku życia) i dalszej edukacji, która kończy się świadectwem dojrzałości. Naukę można kontynuować w szkołach technicznych lub na uniwersytetach.

System też jest podzielony na fazy: fazę podstaw do 3 klasy, fazę średnio zaawansowaną od 4 do 6 klasy, fazę starszą od 7 do 9 klasy, dalszą edukację i trening od 10 do 12 klasy a później różne formy wyższej edukacji.



Informacje o kraju dla dziecka

Republika Południowej Afryki jest krajem na samym południu Afryki. RPA znajduje się na półkuli Południowej i kiedy u nas jest lato tam jest zima i na odwrót. Generalnie jest tam sucho i słonecznie, chociaż w zimie w miastach położonych w górach czasem pada śnieg. Mieszka tu więcej ludzi niż w Polsce a sam kraj także jest większy. Mieszkają tam też takie zwierzęta jak nosorożce, lwy czy żyrafy a także pingwiny. Stąd pochodzi czerwona herbata, którą pijemy w Polsce.



Autorka zdjęcia: Leona Schmidt-Roßleben, uczestniczka programu GLEN w RPA w 2013 roku



REPUBLIKA POŁUDNIOWEJ AFRYKI
Stolica: Pretoria (administracyjna)



POLSKA
Stolica: Warszawa

Powierzchnia w km²:

1 221 037

Liczba mieszkańców w mln:

50 46

Produkt Krajowy Brutto w mln USD:

408 237\$

Oczekiwana długość życia (lata):

54

Ogólna piśmienność (%) 2007-2011:

89

Współczynnik skolaryzacji (%) 2008-2011:

90

Liczba telefonów komórkowych na 100 osób:

127

Liczba użytkowników internetu na 100 osób:

21

Wskaźnik Rozwoju Społecznego (HDI):

121 miejsce

Wzrost gospodarczy 2012 r. :

2,5%

Powierzchnia w km²:

311 888

Liczba mieszkańców w mln:

38, 299

Produkt Krajowy Brutto w mln USD:

514 115\$

Oczekiwana długość życia (lata):

76

Ogólna piśmienność (%) 2007-2011:

100

Współczynnik skolaryzacji (%) 2008-2011:

96

Liczba telefonów komórkowych na 100 osób:

128

Liczba użytkowników internetu na 100 osób:

65

Wskaźnik Rozwoju Społecznego (HDI):

39 miejsce

Wzrost gospodarczy w 2012 r. :

1,8%



Przedszkola z innych części świata



Informacje dla dziecka

To przedszkole nazywa się Divine Mass Day Care and Nursery School co oznacza Przedszkole Bożej Opieki. Dzieci uczą się tu liczenia, pisania, czytania i uczą się mówić po angielsku. W przedszkolu znajdują się 3 grupy. Na terenie przedszkola są dwa place zabaw gdzie dzieci mogą się bawić.



Informacje dla osoby prowadzącej

Zdjęcie zostało wykonane w Igandze. Edukacja przedszkolna w Ugandzie nie jest powszechna, wiele rodziców woli żeby dzieci zostawały w domu. Powszechna edukacja zaczyna się w szkole podstawowej, od 6 lub 7 roku życia. Szkoła podstawowa trwa 7 lat, jest darmowa do 4 dzieci na rodzinę. Mniej więcej 25% osób kontynuuje naukę w szkołach średnich. Szkoła średnia trwa 6 lat i jest podzielona na 4 letni poziom „0” i 2 letni poziom zaawansowany tak jak w Wielkiej Brytanii. Po szkole średniej można realizować różne formy edukacji wyższej.



Informacje o kraju dla dziecka

Uganda znajduje się we wschodniej Afryce. Jest niezwykle zielonym krajem. Rośnie tam na przykład kapusta, fasola, groch, cebula, pomidory, a z roślin, które nie rosną w Polsce kawa, herbata, wiele rodzajów bananów i innych owoców. Jest tam dużo jezior i rzek, a w nich wiele ryb. Zaczyna się tu najdłuższa rzeka świata Nil. Uganda jest mniejsza niż Polska, ale ma prawie tyle samo mieszkańców, a w przyszłości Ugandyjczyków może być więcej niż Polaków. Tak jak w Polsce dzieci w Ugandzie chodzą do szkoły, lubią się bawić i marzą o podobnych rzeczach.



Autor zdjęcia: Krzysztof Wiatr, uczestnik programu GLEN w Ugandzie w 2013 roku.



UGANDA
Stolica: Kampala



POLSKA
Stolica: Warszawa

Powierzchnia w km²:

241 550

Liczba mieszkańców w mln:

34, 509

Produkt Krajowy Brutto w mln USD:

19 271\$

Oczekiwana długość życia (lata):

54

Ogólna piśmienność (%) 2007-2011:

73

Współczynnik skolaryzacji (%) 2008-2011:

91

Liczba telefonów komórkowych na 100 osób:

48

Liczba użytkowników internetu na 100 osób:

13

Wskaźnik Rozwoju Społecznego (HDI):

161 miejsce

Wzrost gospodarczy 2012 r. :

3,4%

Powierzchnia w km²:

311 888

Liczba mieszkańców w mln:

38, 299

Produkt Krajowy Brutto w mln USD:

514 115\$

Oczekiwana długość życia (lata):

76

Ogólna piśmienność (%) 2007-2011:

100

Współczynnik skolaryzacji (%) 2008-2011:

96

Liczba telefonów komórkowych na 100 osób:

128

Liczba użytkowników internetu na 100 osób:

65

Wskaźnik Rozwoju Społecznego (HDI):

39 miejsce

Wzrost gospodarczy w 2012 r. :

1,8%



polska pomoc



Dom Spotkań
im. Angelusa Silesiusa



Kk Ll Mm Nn Oo Pp Qq

I Can Play	Job	Go to	Color
			
Teacher	doctor	Malik	Chuti
			
Girl	boy	Good	Happy



Przedszkola z innych części świata



Informacje dla dziecka

To przedszkole nazywa się Musana, co w języku lusoga, języku w którym mówi się w tej części Ugandy, znaczy słońce. Obok przedszkola znajduje się plac zabaw gdzie dzieci mogą bawić się na wolnym powietrzu. Dzieci uczą się angielskiego i starają się nim porozumiewać pomiędzy sobą od najmłodszych lat.



Informacje dla osoby prowadzącej

Zdjęcie zostało wykonane w Igandze. Przedszkole finansowane jest z działalności organizacji pozarządowej Musana Community Development Centre. Organizacja prowadzi kilka projektów, które mają finansować działania edukacyjne. Są to oprócz sprzedaży rękodzieła min. staw rybny, farma kurczaków, kawiarnia w centrum miasta. Obecnie szkoła finansowana jest w 40% z własnych projektów a w 60% z dotacji głównie z USA. W 2015 roku plan zakłada kompletną samodzielność w utrzymaniu.



Informacje o kraju dla dziecka

Uganda znajduje się we wschodniej Afryce. Jest niezwykle zielonym krajem. Rośnie tam na przykład kapusta, fasola, groch, cebula, pomidory, a z roślin, które nie rosną w Polsce kawa, herbata, wiele rodzajów bananów i innych owoców. Jest tam dużo jezior i rzek, a w nich wiele ryb. Zaczyna się tu najdłuższa rzeka świata Nil. Uganda jest mniejsza niż Polska, ale ma prawie tyle samo mieszkańców, a w przyszłości Ugandyjczyków może być więcej niż Polaków. Tak jak w Polsce dzieci w Ugandzie chodzą do szkoły, lubią się bawić i marzą o podobnych rzeczach.



Autor zdjęcia: Krzysztof Wiatr, uczestnik programu GLEN w Ugandzie w 2013 roku.



UGANDA
Stolica: Kampala



POLSKA
Stolica: Warszawa

Powierzchnia w km²:

241 550

Liczba mieszkańców w mln:

34, 509

Produkt Krajowy Brutto w mln USD:

19 271\$

Oczekiwana długość życia (lata):

54

Ogólna piśmienność (%) 2007-2011:

73

Współczynnik skolaryzacji (%) 2008-2011:

91

Liczba telefonów komórkowych na 100 osób:

48

Liczba użytkowników internetu na 100 osób:

13

Wskaźnik Rozwoju Społecznego (HDI):

161 miejsce

Wzrost gospodarczy 2012 r. :

3,4%

Powierzchnia w km²:

311 888

Liczba mieszkańców w mln:

38, 299

Produkt Krajowy Brutto w mln USD:

514 115\$

Oczekiwana długość życia (lata):

76

Ogólna piśmienność (%) 2007-2011:

100

Współczynnik skolaryzacji (%) 2008-2011:

96

Liczba telefonów komórkowych na 100 osób:

128

Liczba użytkowników internetu na 100 osób:

65

Wskaźnik Rozwoju Społecznego (HDI):

39 miejsce

Wzrost gospodarczy w 2012 r. :

1,8%



polska pomoc



Dom Spotkań
im. Angelusa Silesiusa



tarehe 18-9-2013
siku jumatano
jina:

KISWAHILI

SOMA NA ANDIKA

Kitabu hiki hakiuzwi
Mama anaenda dukoni
Muziki amekamatwa sokoni
Alumiza mkono alipanguka
Mtende huzaa tendele



Przedszkola z innych części świata



Informacje dla dziecka

To przedszkole znajduje się w Dar es Salaam w Tanzanii. Działa do godziny 12.00. Znajdują się w nim 3 grupy podzielone na wiek. Dzieci też część czasu spędzają w ławkach: ucząc się angielskiego albo piosenek. Dzieciom w Polsce mogłoby bardziej przypominać to szkołę niż przedszkole. Dzieci też się bawią, zwykle na placu zabaw obok.



Informacje dla osoby prowadzącej

Zdjęcie zostało wykonane w Dar es Salaam. Jest to prywatne przedszkole. System edukacji w Tanzanii składa się z 2 lat przygotowania do szkoły dla 5 i 6 latków co odpowiadałoby naszej zerówce, młodsze dzieci mogą chodzić do przedszkól. Następnie 7 lat obowiązkowej szkoły podstawowej, która jest bezpłatna dla wszystkich dzieci. Później 4 lata szkoły średniej na poziomie podstawowym i 2 lata na zaawansowanym. Naukę można kontynuować na stopniu uniwersyteckim przez 3 lub więcej lat.



Informacje o kraju dla dziecka

Tanzania jest krajem we wschodniej Afryce. Znajduje się na drugiej półkuli ziemi - my mieszkamy na półkuli północnej a Tanzania jest na półkuli południowej. W tym kraju ludzie posługują się głównie językiem Suahili. Tanzania leży nad Oceanem Indyjskim, są tam liczne góry (na przykład najwyższa góra Afryki: Kilimandżaro), rzeki, a także jeziora - np. jezioro Wiktorii, które jest największym jeziorem Afryki i Tanganika. Do kraju należą także wyspy: Zanzibar i Pemba. Tak jak w Polsce dzieci chodzą tutaj do szkół i przedszkoli, lubią grać w różne gry i się bawić.



Autor zdjęcia: Krzysztof Wiatr, uczestnik programu GLEN w Ugandzie w 2013 roku.



TANZANIA
Stolica: Dodoma



POLSKA
Stolica: Warszawa

Powierzchnia w km²:

945 087

Liczba mieszkańców w mln:

46, 218

Produkt Krajowy Brutto w mln USD:

23 615\$

Oczekiwana długość życia (lata):

58

Ogólna piśmienność (%) 2007-2011:

73

Współczynnik skolaryzacji (%) 2008-2011:

98

Liczba telefonów komórkowych na 100 osób:

55,9

Liczba użytkowników internetu na 100 osób:

12

Wskaźnik Rozwoju Społecznego (HDI):

152 miejsce

Wzrost gospodarczy 2012 r. :

6,9%

Powierzchnia w km²:

311 888

Liczba mieszkańców w mln:

38, 299

Produkt Krajowy Brutto w mln USD:

514 115\$

Oczekiwana długość życia (lata):

76

Ogólna piśmienność (%) 2007-2011:

100

Współczynnik skolaryzacji (%) 2008-2011:

96

Liczba telefonów komórkowych na 100 osób:

128

Liczba użytkowników internetu na 100 osób:

65

Wskaźnik Rozwoju Społecznego (HDI):

39 miejsce

Wzrost gospodarczy w 2012 r. :

1,8%





Przedszkola z innych części świata



Informacje dla dziecka

Do przedszkola chodzi 29 dzieci. Niektóre z nich przychodzą już o 6.30 rano. O 8 rano, kiedy wszystkie dzieci są na miejscu, zaczynają dzień od porannej modlitwy a później mówią wierszyki o liczeniu dni, miesiącach i kolorach. O godzinie 9.30 jest śniadanie, na które jest zazwyczaj jakaś kaszka. Po śniadaniu, większe dzieci ćwiczą alfabet a mniejsze bawią się na placu zabaw. O godzinie 11 wszystkie dzieci idą na plac zabaw do zabawy i bawią się do obiadu. Z brzuchami pełnymi po obiedzie dzieci idą spać o 13.00. Budzą się ponownie około 14.00, bawią się dopóki pomiędzy 14.30 a 16.00 nie odbiorą ich rodzice.



Informacje dla osoby prowadzącej

Zdjęcie zostało wykonane w Villigae of Heigts, Cape Town w Republice Południowej Afryki. W RPA mniejszość dzieci chodzi do przedszkól. Dzieci zaczynają szkołę w wieku 5 lub 6 lat. System edukacji składa się ze szkoły podstawowej, która ma 7 klas oraz 5 letniej szkoły średniej na poziomie obowiązkowym (do 15 roku życia) i dalszej edukacji, która kończy się świadectwem dojrzałości. Naukę można kontynuować w szkołach technicznych lub na uniwersytetach.

System też jest podzielony na fazy: fazę podstaw do 3 klasy, fazę średnio zaawansowaną od 4 do 6 klasy, fazę starszą od 7 do 9 klasy, dalszą edukację i trening od 10 do 12 klasy a później różne formy wyższej edukacji.



Informacje o kraju dla dziecka

Republika Południowej Afryki jest krajem na samym południu Afryki. RPA znajduje się na półkuli Południowej i kiedy u nas jest lato tam jest zima i na odwrót. Generalnie jest tam sucho i słonecznie, chociaż w zimie w miastach położonych w górach czasem pada śnieg. Mieszka tu więcej ludzi niż w Polsce a sam kraj także jest większy. Mieszkają tam też takie zwierzęta jak nosorożce, lwy czy żyrafy a także pingwiny. Stąd pochodzi czerwona herbata, którą pijemy w Polsce.



Autorka zdjęcia: Leona Schmidt-Roßleben, uczestniczka programu GLEN w RPA w 2013 roku



REPUBLIKA POŁUDNIOWEJ AFRYKI
Stolica: Pretoria (administracyjna)



POLSKA
Stolica: Warszawa

Powierzchnia w km²:

1 221 037

Liczba mieszkańców w mln:

50, 46

Produkt Krajowy Brutto w mln USD:

408 237\$

Oczekiwana długość życia (lata):

54

Ogólna piśmienność (%) 2007-2011:

89

Współczynnik skolaryzacji (%) 2008-2011:

90

Liczba telefonów komórkowych na 100 osób:

127

Liczba użytkowników internetu na 100 osób:

21

Wskaźnik Rozwoju Społecznego (HDI):

121 miejsce

Wzrost gospodarczy 2012 r. :

2,5%

Powierzchnia w km²:

311 888

Liczba mieszkańców w mln:

38, 299

Produkt Krajowy Brutto w mln USD:

514 115\$

Oczekiwana długość życia (lata):

76

Ogólna piśmienność (%) 2007-2011:

100

Współczynnik skolaryzacji (%) 2008-2011:

96

Liczba telefonów komórkowych na 100 osób:

128

Liczba użytkowników internetu na 100 osób:

65

Wskaźnik Rozwoju Społecznego (HDI):

39 miejsce

Wzrost gospodarczy w 2012 r. :

1,8%





Zawody



Informacje dla dziecka

Nazywam się Brian Talemwa, mam 19 lat i jestem rybakim. Wy pływam łowić ryby dwa razy dziennie: pierwszy raz o 5 rano a drugi o 5 po południu. Za każdym razem łowienie zajmuje mi około 3 godzin. Lubię, kiedy udaje mi się złowić dużo ryb, ponieważ wtedy dużo zarabiam. W łowieniu lubię też to, że nie trzeba dużych pieniędzy żeby zacząć wykonywać ten zawód. Łowię od 2 lat. Ciągłe chodzę do szkoły średniej, jestem w ostatniej klasie. Moim marzeniem jest studiować dziennikarstwo i zostać dziennikarzem.



Informacje dla osoby prowadzącej

Zdjęcie zostało wykonane w wiosce Masese koło miasta Jinja nad Jeziorem Wiktorii. Wiele osób w Ugandzie chce podjąć studia, ponieważ ukończenie uczelni wyższej daje więcej możliwości zawodowych. Znajduje się tam 31 szkół wyższych i uniwersytetów. W Ugandzie dużo osób zajmuje się rybołówstwem, gdyż znajduje się tu wiele jezior: poza największym Jeziorem Wiktorii także Jezioro George, Edouard, Albert, Kyoga a także wiele mniejszych. Z Jeziora Wiktorii do Polski i całej Unii Europejskiej są eksportowane takie ryby jak okoń nilowy czy tilapia.

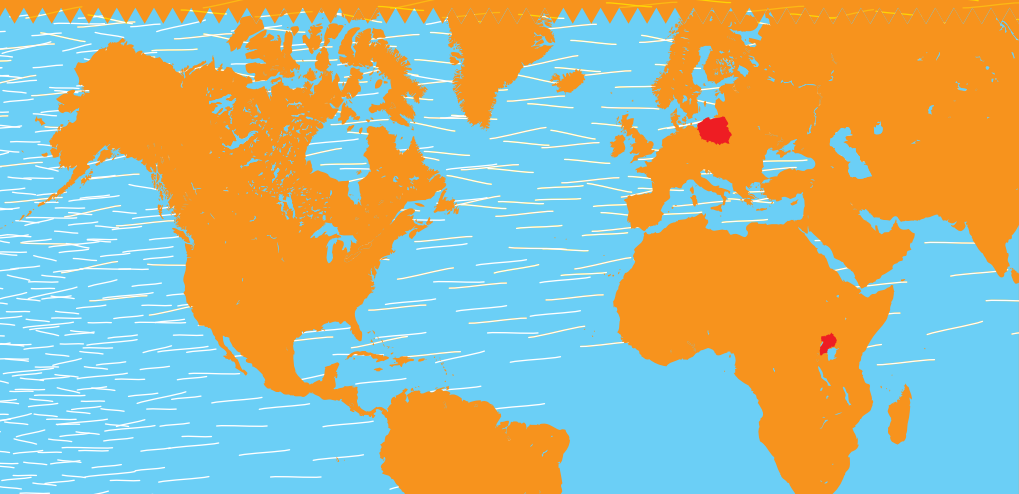



Informacje o kraju dla dziecka

Uganda znajduje się we wschodniej Afryce. Jest niezwykle zielonym krajem. Rośnie tam na przykład kapusta, fasola, groch, cebula, pomidory, a z roślin, które nie rosną w Polsce kawa, herbata, wiele rodzajów bananów i innych owoców. Jest tam dużo jezior i rzek, a w nich wiele ryb. Zaczyna się tu najdłuższa rzeka świata Nil. Uganda jest mniejsza niż Polska, ale ma prawie tyle samo mieszkańców, a w przyszłości Ugandyjczyków może być więcej niż Polaków. Tak jak w Polsce dzieci w Ugandzie chodzą do szkoły, lubią się bawić i marzą o podobnych rzeczach.



Autor zdjęcia: Krzysztof Wiatr, uczestnik programu GLEN w Ugandzie w 2013 roku.



UGANDA
Stolica: Kampala

Powierzchnia w km²:
241 550
Liczba mieszkańców w mln:
34, 509
Produkt Krajowy Brutto w mln USD:
19 271\$
Oczekiwana długość życia (lata):
54
Ogólna pismienność (%) 2007-2011:
73
Współczynnik skolaryzacji (%) 2008-2011:
91
Liczba telefonów komórkowych na 100 osób:
48
Liczba użytkowników internetu na 100 osób:
13
Wskaźnik Rozwoju Społecznego (HDI):
161 miejsce
Wzrost gospodarczy 2012 r. :
3,4%



POLSKA
Stolica: Warszawa

Powierzchnia w km²:
311 888
Liczba mieszkańców w mln:
38, 299
Produkt Krajowy Brutto w mln USD:
514 115\$
Oczekiwana długość życia (lata):
76
Ogólna pismienność (%) 2007-2011:
100
Współczynnik skolaryzacji (%) 2008-2011:
96
Liczba telefonów komórkowych na 100 osób:
128
Liczba użytkowników internetu na 100 osób:
65
Wskaźnik Rozwoju Społecznego (HDI):
39 miejsce
Wzrost gospodarczy w 2012 r. :
1,8%



Zawody



Informacje dla dziecka

Nazywam się Ewalynę Samson Tagatta, pracuję w kafejce internetowej. Lubię używać komputera i uczyć ludzi jak to robić, na przykład jak używać programów do rysowania na komputerze. Pracuję od 8 rano do 13. Do moich głównych obowiązków należy utrzymanie komputerów w dobrym stanie, pomaganie klientom oraz drukowanie i kserowanie ich dokumentów. Moim marzeniem jest posiadanie własnego biura pośrednictwa pracy, gdzie będę pomagała innym ludziom.



Informacje dla osoby prowadzącej

Zdjęcie zostało wykonane w Dar es Salaam. Pokazuje, że zarówno w Tanzanii jak i w Polsce możemy spotkać osoby wykonujące podobne zawody i mające podobny styl życia. Sama struktura zatrudnienia jest inna: w Polsce więcej osób pracuje w sektorze usług, a w Tanzanii w sektorze rolniczym.




Informacje o kraju dla dziecka

Tanzania jest krajem we wschodniej Afryce. Znajduje się na drugiej półkuli ziemi - my mieszkamy na półkuli północnej a Tanzania jest na półkuli południowej. W tym kraju ludzie posługują się głównie językiem Suahili. Tanzania leży nad Oceanem Indyjskim, są tam liczne góry (m.in. najwyższa góra Afryki: Klimandżaro), rzeki, a także jeziora – np. jezioro Wiktorii, które jest największym jeziorem Afryki i Tanganika. Do kraju należą także wyspy: Zanzibar i Pemba. Tak jak w Polsce dzieci chodzą tutaj do szkół i przedszkoli, lubią grać w różne gry i się bawić.



Autor zdjęcia: Krzysztof Wiatr, uczestnik programu GLEN w Ugandzie w 2013 roku.



TANZANIA
Stolica: Dodoma

Powierzchnia w km²:
945 087
Liczba mieszkańców w mln:
46, 218
Produkt Krajowy Brutto w mln USD:
23 615\$
Oczekiwana długość życia (lata):
58
Ogólna pismienność (%) 2007-2011:
73
Współczynnik skolaryzacji (%) 2008-2011:
98
Liczba telefonów komórkowych na 100 osób:
55,9
Liczba użytkowników internetu na 100 osób:
12
Wskaźnik Rozwoju Społecznego (HDI):
152 miejsce
Wzrost gospodarczy 2012 r. :
6,9%



POLSKA
Stolica: Warszawa

Powierzchnia w km²:
311 888
Liczba mieszkańców w mln:
38, 299
Produkt Krajowy Brutto w mln USD:
514 115\$
Oczekiwana długość życia (lata):
76
Ogólna pismienność (%) 2007-2011:
100
Współczynnik skolaryzacji (%) 2008-2011:
96
Liczba telefonów komórkowych na 100 osób:
128
Liczba użytkowników internetu na 100 osób:
65
Wskaźnik Rozwoju Społecznego (HDI):
39 miejsce
Wzrost gospodarczy w 2012 r. :
1,8%



Zawody



Informacje dla dziecka

Nazywam się Nestory R, Annewa, pracuję jak asystent w laboratorium medycznym. W mojej pracy jestem odpowiedzialny za obsługę klientów i za wykonywanie testów krwi na różne choroby. Zwykle pobieram ją i oglądam pod mikroskopem. Pracuję tu od roku. Moim marzeniem jest w przyszłości założyć moje własne laboratorium.



Informacje dla osoby prowadzącej

Zdjęcie zostało wykonane w Dar es Salaam. W laboratorium można wykonać testy na malarię, HIV czy standardowe testy krwi. Samo przeprowadzanie testu jest szybkie i tanie, a leki np. na malarię, są tańsze niż w Polsce - w zależności od zastosowanej substancji i marki kosztowały w 2013 roku od 8 zł w górę.




Informacje o kraju dla dziecka

Tanzania jest krajem we wschodniej Afryce. Znajduje się na drugiej półkuli ziemi - my mieszkamy na półkuli północnej a Tanzania jest na półkuli południowej. W tym kraju ludzie posługują się głównie językiem Suahili. Tanzania leży nad Oceanem Indyjskim, są tam liczne góry (m.in. najwyższa góra Afryki: Kilimandżaro), rzeki, a także jeziora – np. jezioro Wiktorii, które jest największym jeziorem Afryki i Tanganika. Do kraju należą także wyspy: Zanzibar i Pemba. Tak jak w Polsce dzieci chodzą tutaj do szkół i przedszkoli, lubią grać w różne gry i się bawić.



Autor zdjęcia: Krzysztof Wiatr, uczestnik programu GLEN w Ugandzie w 2013 roku.



TANZANIA
Stolica: Dodoma

Powierzchnia w km²:
945 087
Liczba mieszkańców w mln:
46, 218
Produkt Krajowy Brutto w mln USD:
23 615\$
Oczekiwana długość życia (lata):
58
Ogólna pismienność (%) 2007-2011:
73
Współczynnik skolaryzacji (%) 2008-2011:
98
Liczba telefonów komórkowych na 100 osób:
55,9
Liczba użytkowników internetu na 100 osób:
12
Wskaźnik Rozwoju Społecznego (HDI):
152 miejsce
Wzrost gospodarczy 2012 r. :
6,9%



POLSKA
Stolica: Warszawa

Powierzchnia w km²:
311 888
Liczba mieszkańców w mln:
38, 299
Produkt Krajowy Brutto w mln USD:
514 115\$
Oczekiwana długość życia (lata):
76
Ogólna pismienność (%) 2007-2011:
100
Współczynnik skolaryzacji (%) 2008-2011:
96
Liczba telefonów komórkowych na 100 osób:
128
Liczba użytkowników internetu na 100 osób:
65
Wskaźnik Rozwoju Społecznego (HDI):
39 miejsce
Wzrost gospodarczy w 2012 r. :
1,8%



Zawody



Informacje dla dziecka

Nazywam się Namlaya Betty, jestem rolniczką. Uprawiam orzeszki ziemne, kukurydzę, słodkie ziemniaki, kawę, ryż, kasawę - korzeń, który można jeść zamiast ryżu czy ziemniaków, oraz fasolę. Lubię w mojej pracy to, że mogę wyżywić rodzinę, a ze sprzedaży nadwyżek stać mnie na opłaty za szkołę. Mam sześcioro dzieci: James'a, Christiana, Joule, Jessy, Joanitę, Joanaha.



Informacje dla osoby prowadzącej

Zdjęcie zostało wykonane w wiosce Bulangi w dystrykcie Iganga. Życie na wsi w Ugandzie bardzo różni się od życia w miastach. Jest tam zwykle mniejszy dostęp do opieki medycznej, a ludzie mieszkający na wsi utrzymują się z rolnictwa. Jeśli wioska jest bardzo oddalona od najbliższej szkoły, dzieci są wysyłane do szkoły z internatem, co z kolei oznacza wyższe koszty dla ich rodziców. Wszystkie dzieci Betty chodzą do szkoły z internatem. Rodzina utrzymuje się z 15 akrów ziemi. Na wsiach w Ugandzie mieszka 84 % osób.

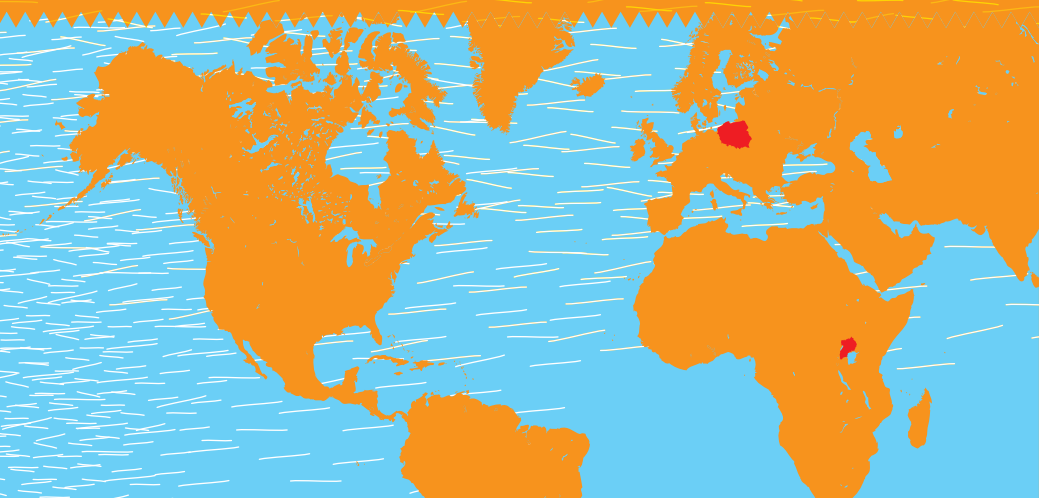


Informacje o kraju dla dziecka

Uganda znajduje się we wschodniej Afryce. Jest niezwykle zielonym krajem. Rośnie tam na przykład kapusta, fasola, groch, cebula, pomidory, a z roślin, które nie rosną w Polsce kawa, herbata, wiele rodzajów bananów i innych owoców. Jest tam dużo jezior i rzek, a w nich wiele ryb. Zaczyna się tu najdłuższa rzeka świata Nil. Uganda jest mniejsza niż Polska, ale ma prawie tyle samo mieszkańców, a w przyszłości Ugandyjczyków może być więcej niż Polaków. Tak jak w Polsce dzieci w Ugandzie chodzą do szkoły, lubią się bawić i marzą o podobnych rzeczach.



Autor zdjęcia: Krzysztof Wiatr, uczestnik programu GLEN w Ugandzie w 2013 roku.



UGANDA
Stolica: Kampala



POLSKA
Stolica: Warszawa

Powierzchnia w km²:
241 550
Liczba mieszkańców w mln:
34, 509
Produkt Krajowy Brutto w mln USD:
19 271\$
Oczekiwana długość życia (lata):
54
Ogólna pismienność (%) 2007-2011:
73
Współczynnik skolaryzacji (%) 2008-2011:
91
Liczba telefonów komórkowych na 100 osób:
48
Liczba użytkowników internetu na 100 osób:
13
Wskaźnik Rozwoju Społecznego (HDI):
161 miejsce
Wzrost gospodarczy 2012 r. :
3,4%

Powierzchnia w km²:
311 888
Liczba mieszkańców w mln:
38, 299
Produkt Krajowy Brutto w mln USD:
514 115\$
Oczekiwana długość życia (lata):
76
Ogólna pismienność (%) 2007-2011:
100
Współczynnik skolaryzacji (%) 2008-2011:
96
Liczba telefonów komórkowych na 100 osób:
128
Liczba użytkowników internetu na 100 osób:
65
Wskaźnik Rozwoju Społecznego (HDI):
39 miejsce
Wzrost gospodarczy w 2012 r. :
1,8%



Zawody



Informacje dla dziecka

Nazywam się Edrisa Kitengi, jestem kierowcą motoru-taksówki, który w Ugandzie nazywa się boda boda. Pracuję 12 godzin dziennie. Lubię prowadzić motor. Moim marzeniem jest zbudować dom i wysłać dzieci do dobrej szkoły. W przyszłości chciałbym przesiąść się z motoru do samochodu i pracować jako kierowca do wynajęcia.



Informacje dla osoby prowadzącej

Zdjęcie zostało wykonane w mieście Jinja. Motorowe taksówki boda boda są popularnym środkiem transportu w całej Ugandzie, obecnym w każdym mieście i wiosce. Obok taksówek samochodowych i motorowych istnieją także rowerowe. Pomiędzy miastami i w stolicy kursują busy nazywane matatu, które są zwykle 14 osobowymi Toyotami i którymi można podróżować po całej Ugandzie. Nie mają rozkładu jazdy i zwykle ruszają wtedy kiedy wszystkie miejsca są zajęte. Możliwe jest także podróżowanie autobusami na dłuższych dystansach, które obsługują zarówno trasy krajowe jak i międzynarodowe.

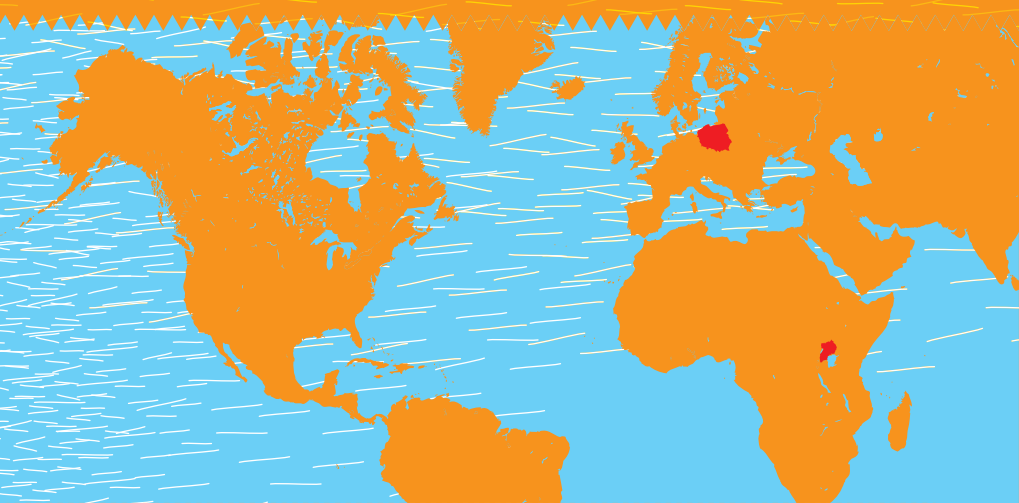


Informacje o kraju dla dziecka

Uganda znajduje się we wschodniej Afryce. Jest niezwykle zielonym krajem. Rośnie tam na przykład kapusta, fasola, groch, cebula, pomidory, a z roślin, które nie rosną w Polsce kawa, herbata, wiele rodzajów bananów i innych owoców. Jest tam dużo jezior i rzek, a w nich wiele ryb. Zaczyna się tu najdłuższa rzeka świata Nil. Uganda jest mniejsza niż Polska, ale ma prawie tyle samo mieszkańców, a w przyszłości Ugandyjczyków może być więcej niż Polaków. Tak jak w Polsce dzieci w Ugandzie chodzą do szkoły, lubią się bawić i marzą o podobnych rzeczach.



Autor zdjęcia: Krzysztof Wiatr, uczestnik programu GLEN w Ugandzie w 2013 roku.



UGANDA
Stolica: Kampala

Powierzchnia w km²:
241 550
Liczba mieszkańców w mln:
34, 509
Produkt Krajowy Brutto w mln USD:
19 271\$
Oczekiwana długość życia (lata):
54
Ogólna pismienność (%) 2007-2011:
73
Współczynnik skolaryzacji (%) 2008-2011:
91
Liczba telefonów komórkowych na 100 osób:
48
Liczba użytkowników internetu na 100 osób:
13
Wskaźnik Rozwoju Społecznego (HDI):
161 miejsce
Wzrost gospodarczy 2012 r. :
3,4%



POLSKA
Stolica: Warszawa

Powierzchnia w km²:
311 888
Liczba mieszkańców w mln:
38, 299
Produkt Krajowy Brutto w mln USD:
514 115\$
Oczekiwana długość życia (lata):
76
Ogólna pismienność (%) 2007-2011:
100
Współczynnik skolaryzacji (%) 2008-2011:
96
Liczba telefonów komórkowych na 100 osób:
128
Liczba użytkowników internetu na 100 osób:
65
Wskaźnik Rozwoju Społecznego (HDI):
39 miejsce
Wzrost gospodarczy w 2012 r. :
1,8%



Zawody



Informacje dla dziecka

Nazywam się Mutumba Peter, mam 54 lata i jestem księgarzem. Pracuję tak od 20 lat. Codziennie pracuję w mojej księgarni od 7:00 do 20:00. Chciałbym w przyszłości wydać książkę z Polski.



Informacje dla osoby prowadzącej

Zdjęcie zostało wykonane w mieście Jinja. Ponieważ 50% społeczeństwa ma mniej niż 14 lat sektor edukacyjny dynamicznie się rozwija. Rozwija się też rynek podręczników i lokalny rynek wydawniczy.



Informacje o kraju dla dziecka

Uganda znajduje się we wschodniej Afryce. Jest niezwykle zielonym krajem. Rośnie tam na przykład kapusta, fasola, groch, cebula, pomidory, a z roślin, które nie rosną w Polsce kawa, herbata, wiele rodzajów bananów i innych owoców. Jest tam dużo jezior i rzek, a w nich wiele ryb. Zaczyna się tu najdłuższa rzeka świata Nil. Uganda jest mniejsza niż Polska, ale ma prawie tyle samo mieszkańców, a w przyszłości Ugandyjczyków może być więcej niż Polaków. Tak jak w Polsce dzieci w Ugandzie chodzą do szkoły, lubią się bawić i marzą o podobnych rzeczach.



Autor zdjęcia: Krzysztof Wiatr, uczestnik programu GLEN w Ugandzie w 2013 roku.



UGANDA
Stolica: Kampala



POLSKA
Stolica: Warszawa

Powierzchnia w km²:

241 550

Liczba mieszkańców w mln:

34, 509

Produkt Krajowy Brutto w mln USD:

19 271\$

Oczekiwana długość życia (lata):

54

Ogólna piśmienność (%) 2007-2011:

73

Współczynnik skolaryzacji (%) 2008-2011:

91

Liczba telefonów komórkowych na 100 osób:

48

Liczba użytkowników internetu na 100 osób:

13

Wskaźnik Rozwoju Społecznego (HDI):

161 miejsce

Wzrost gospodarczy 2012 r. :

3,4%

Powierzchnia w km²:

311 888

Liczba mieszkańców w mln:

38, 299

Produkt Krajowy Brutto w mln USD:

514 115\$

Oczekiwana długość życia (lata):

76

Ogólna piśmienność (%) 2007-2011:

100

Współczynnik skolaryzacji (%) 2008-2011:

96

Liczba telefonów komórkowych na 100 osób:

128

Liczba użytkowników internetu na 100 osób:

65

Wskaźnik Rozwoju Społecznego (HDI):

39 miejsce

Wzrost gospodarczy w 2012 r. :

1,8%



polska pomoc



Dom Spotkań
im. Angelusa Silesiusa





Flossy Hair
Angels

Avvis Short

Avvis Short

Avvis Long

DARLING

Crème-Relaxer
Crème-Coldwaves
Hair-Treatment

New
100% Hair
Conditioner
Hair Relaxing

Zawody



Informacje dla dziecka

Nazywam się Byogero Elisabeth, mam 35 lat. Pracuję jako fryzjer w Ugandzie od 2000 r. Ma własny salon fryzjerski i zatrudniam pięć osób. Pracuję od 7.30 do 21 i robię pomiędzy 10 a 15 fryzur dziennie. Lubię swoją pracę, bo lubię sprawiać, że ludzie dobrze wyglądają i kiedy moi przyjaciele przychodzą do mojego salonu Fryzjerstwa uczyłam się w szkole fryzjerskiej w Kampali w latach 1998-99 r.



Informacje dla osoby prowadzącej

Fryzjerstwo w Ugandzie jest dochodowym zajęciem. Struktura zatrudnienia w Ugandzie wygląda następująco: 82% ludzi pracuje w rolnictwie, 13% w sektorze usług a 5% w przemyśle. Ten przykład jest więc przykładem mniejszościowym, tylko 13% osób w Ugandzie ma pracę podobną do Elisabeth wykonując różne usługi.



Informacje o kraju dla dziecka

Uganda znajduje się we wschodniej Afryce. Jest niezwykle zielonym krajem. Rośnie tam na przykład kapusta, fasola, groch, cebula, pomidory, a z roślin, które nie rosną w Polsce kawa, herbata, wiele rodzajów bananów i innych owoców. Jest tam dużo jezior i rzek, a w nich wiele ryb. Zaczyna się tu najdłuższa rzeka świata Nil. Uganda jest mniejsza niż Polska, ale ma prawie tyle samo mieszkańców, a w przyszłości Ugandyjczyków może być więcej niż Polaków. Tak jak w Polsce dzieci w Ugandzie chodzą do szkoły, lubią się bawić i marzą o podobnych rzeczach.



Autor zdjęcia: Anna Kapusta, uczestnika programu GLEN w Ugandzie w 2013 roku



UGANDA
Stolica: Kampala

Powierzchnia w km²:
241 550
Liczba mieszkańców w mln:
34, 509
Produkt Krajowy Brutto w mln USD:
19 271\$
Oczekiwana długość życia (lata):
54
Ogólna pismienność (%) 2007-2011:
73
Współczynnik skolaryzacji (%) 2008-2011:
91
Liczba telefonów komórkowych na 100 osób:
48
Liczba użytkowników internetu na 100 osób:
13
Wskaźnik Rozwoju Społecznego (HDI):
161 miejsce
Wzrost gospodarczy 2012 r. :
3,4%



POLSKA
Stolica: Warszawa

Powierzchnia w km²:
311 888
Liczba mieszkańców w mln:
38, 299
Produkt Krajowy Brutto w mln USD:
514 115\$
Oczekiwana długość życia (lata):
76
Ogólna pismienność (%) 2007-2011:
100
Współczynnik skolaryzacji (%) 2008-2011:
96
Liczba telefonów komórkowych na 100 osób:
128
Liczba użytkowników internetu na 100 osób:
65
Wskaźnik Rozwoju Społecznego (HDI):
39 miejsce
Wzrost gospodarczy w 2012 r. :
1,8%



Zawody



Informacje dla dziecka

Nazywan się Babirye Rose, mam 31 lat, sprzedaję odzież używaną na ulicach Igangi. Kupuję wielkie torby używanych ubrań w Kampali co tydzień i przywożę je do Igangi taksówką. Sprzedaję ubrania na ulicy, czasami nawet do 70 sztuk dziennie. Lubię swoją pracę.



Informacje dla osoby prowadzącej

Używane ubrania są towarem eksportowym takich krajów jak Polska czy Niemcy. Ubrania są eksportowane do spółek np. w Kampali a później wędrują na ulice ugandyjskich miast i wiosek. Używane ubrania z Polski czy Niemiec można kupić przykładowo za 1000, 2000 czy 3000 ugandyjskich szylingów. 1000 szylingów wg średniego kursu w październiku 2013 roku to 1,20 zł. Sprowadzanie bardzo taniej używanej odzieży z Europy niszczy lokalny rynek produkcji ubrań i pozbawia szwaczki pracy jednocześnie dostarczając zysków europejskim przedsiębiorstwom. Dla przykładu koszt uszycia tradycyjnej sukienki to 20000 – 30000 szylingów czyli 24- 36 złotych.



Informacje o kraju dla dziecka

Uganda znajduje się we wschodniej Afryce. Jest niezwykle zielonym krajem. Rośnie tam na przykład kapusta, fasola, groch, cebula, pomidory, a z roślin, które nie rosną w Polsce kawa, herbata, wiele rodzajów bananów i innych owoców. Jest tam dużo jezior i rzek, a w nich wiele ryb. Zaczyna się tu najdłuższa rzeka świata Nil. Uganda jest mniejsza niż Polska, ale ma prawie tyle samo mieszkańców, a w przyszłości Ugandyjczyków może być więcej niż Polaków. Tak jak w Polsce dzieci w Ugandzie chodzą do szkoły, lubią się bawić i marzą o podobnych rzeczach.



Autorka zdjęcia: Anna Kapusta, uczestnika programu GLEN w Ugandzie w 2013 roku



UGANDA
Stolica: Kampala



POLSKA
Stolica: Warszawa

Powierzchnia w km²:

241 550

Liczba mieszkańców w mln:

34, 509

Produkt Krajowy Brutto w mln USD:

19 271\$

Oczekiwana długość życia (lata):

54

Ogólna piśmienność (%) 2007-2011:

73

Współczynnik skolaryzacji (%) 2008-2011:

91

Liczba telefonów komórkowych na 100 osób:

48

Liczba użytkowników internetu na 100 osób:

13

Wskaźnik Rozwoju Społecznego (HDI):

161 miejsce

Wzrost gospodarczy 2012 r. :

3,4%

Powierzchnia w km²:

311 888

Liczba mieszkańców w mln:

38, 299

Produkt Krajowy Brutto w mln USD:

514 115\$

Oczekiwana długość życia (lata):

76

Ogólna piśmienność (%) 2007-2011:

100

Współczynnik skolaryzacji (%) 2008-2011:

96

Liczba telefonów komórkowych na 100 osób:

128

Liczba użytkowników internetu na 100 osób:

65

Wskaźnik Rozwoju Społecznego (HDI):

39 miejsce

Wzrost gospodarczy w 2012 r. :

1,8%



polska pomoc



Dom Spotkań
im. Angelusa Silesiusa





Zawody



Informacje dla dziecka

Nazywam się Afoyozan Jennifer, mam 23 lata. Kupię mango na targu i później sprzedaję je na ulicach Kampali. Sprzedaję około 30 sztuk dziennie, zwykle pracuję przez 8 godzin. Lubię swoją pracę.



Informacje dla osoby prowadzącej

W miastach w Ugandzie znajdują się targi gdzie rolnicy sprzedają swoje zbiory, w większych miastach jak w Kampali istnieje wiele targów, stoisk i sprzedawców. Jennifer nie jest rolniczką, tylko odsprzedaje owoce kupione od rolników. Struktura zatrudnienia w Ugandzie wygląda następująco: 82% ludzi pracuje w rolnictwie, 13% w sektorze usług a 5% w przemyśle.

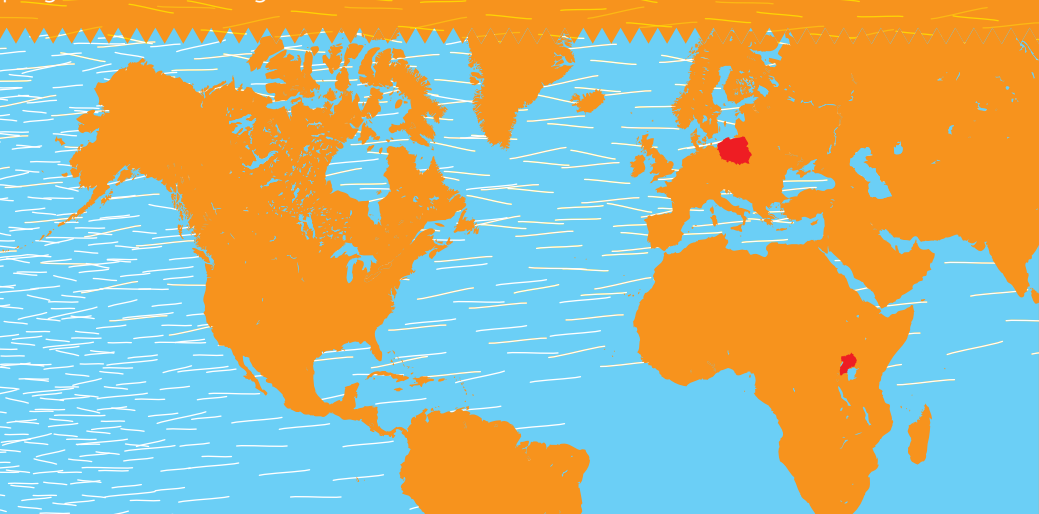


Informacje o kraju dla dziecka

Uganda znajduje się we wschodniej Afryce. Jest niezwykle zielonym krajem. Rośnie tam na przykład kapusta, fasola, groch, cebula, pomidory, a z roślin, które nie rosną w Polsce kawa, herbata, wiele rodzajów bananów i innych owoców. Jest tam dużo jezior i rzek, a w nich wiele ryb. Zaczyna się tu najdłuższa rzeka świata Nil. Uganda jest mniejsza niż Polska, ale ma prawie tyle samo mieszkańców, a w przyszłości Ugandyjczyków może być więcej niż Polaków. Tak jak w Polsce dzieci w Ugandzie chodzą do szkoły, lubią się bawić i marzą o podobnych rzeczach.



Autor zdjęcia: Anna Kapusta, uczestnika programu GLEN w Ugandzie w 2013 roku



UGANDA
Stolica: Kampala



POLSKA
Stolica: Warszawa

Powierzchnia w km²:
241 550
Liczba mieszkańców w mln:
34, 509
Produkt Krajowy Brutto w mln USD:
19 271\$
Oczekiwana długość życia (lata):
54
Ogólna pismienność (%) 2007-2011:
73
Współczynnik skolaryzacji (%) 2008-2011:
91
Liczba telefonów komórkowych na 100 osób:
48
Liczba użytkowników internetu na 100 osób:
13
Wskaźnik Rozwoju Społecznego (HDI):
161 miejsce
Wzrost gospodarczy 2012 r. :
3,4%

Powierzchnia w km²:
311 888
Liczba mieszkańców w mln:
38, 299
Produkt Krajowy Brutto w mln USD:
514 115\$
Oczekiwana długość życia (lata):
76
Ogólna pismienność (%) 2007-2011:
100
Współczynnik skolaryzacji (%) 2008-2011:
96
Liczba telefonów komórkowych na 100 osób:
128
Liczba użytkowników internetu na 100 osób:
65
Wskaźnik Rozwoju Społecznego (HDI):
39 miejsce
Wzrost gospodarczy w 2012 r. :
1,8%



Globalne południe na naszym stole



Informacje dla dziecka

Kapusta rosnąca pod drzewem kawowca w Ugandzie. Na polach uprawnych w okolicach góry Elgon znajdziemy zarówno rośliny rosnące w ogrodach w Polsce, jak i takie, które możemy w Polsce kupić w sklepie, ale nie wyhodować. Obok drzew bananowca rośnie zielony groszek, cebula i fasola, a na rozległych polach obok krzaki herbaty.



Informacje dla osoby prowadzącej

Zdjęcie zostało wykonane na zboczach masywu górskiego z wysokim na 4127 m n.p.m. wygasłym wulkanem Elgon. Stożek położony jest tuż przy granicy z Kenią, na wschodnim krańcu Ugandy. Tam znajdują się najżyźniejsze gleby Ugandy - czerwonej barwy nitosole.



Informacje o kraju dla dziecka

Uganda znajduje się we wschodniej Afryce. Jest niezwykle zielonym krajem. Rośnie tam na przykład kapusta, fasola, groch, cebula, pomidory, a z roślin, które nie rosną w Polsce kawa, herbata, wiele rodzajów bananów i innych owoców. Jest tam dużo jezior i rzek, a w nich wiele ryb. Zaczyna się tu najdłuższa rzeka świata Nil. Uganda jest mniejsza niż Polska, ale ma prawie tyle samo mieszkańców, a w przyszłości Ugandyjczyków może być więcej niż Polaków. Tak jak w Polsce dzieci w Ugandzie chodzą do szkoły, lubią się bawić i marzą o podobnych rzeczach.



Autor zdjęcia: Anna Huminiak, trenerka edukacji globalnej, odwiedziła Ugandę w 2013 roku.



UGANDA
Stolica: Kampala

Powierzchnia w km²:
241 550
Liczba mieszkańców w mln:
34, 509
Produkt Krajowy Brutto w mln USD:
19 271\$
Oczekiwana długość życia (lata):
54
Ogólna pismienność (%) 2007-2011:
73
Współczynnik skolaryzacji (%) 2008-2011:
91
Liczba telefonów komórkowych na 100 osób:
48
Liczba użytkowników internetu na 100 osób:
13
Wskaźnik Rozwoju Społecznego (HDI):
161 miejsce
Wzrost gospodarczy 2012 r. :
3,4%



POLSKA
Stolica: Warszawa

Powierzchnia w km²:
311 888
Liczba mieszkańców w mln:
38, 299
Produkt Krajowy Brutto w mln USD:
514 115\$
Oczekiwana długość życia (lata):
76
Ogólna pismienność (%) 2007-2011:
100
Współczynnik skolaryzacji (%) 2008-2011:
96
Liczba telefonów komórkowych na 100 osób:
128
Liczba użytkowników internetu na 100 osób:
65
Wskaźnik Rozwoju Społecznego (HDI):
39 miejsce
Wzrost gospodarczy w 2012 r. :
1,8%



Globalne południe na naszym stole



Informacje dla dziecka

Plantacja krzewów herbaty. Herbata rośnie w krzakach na górzystych terenach. Zależnie od tego jak przygotujemy jej liście, możemy otrzymać różne rodzaje na przykład czarną, zieloną lub białą. Wszystkie te herbaty powstają z jednej rośliny: drzewa herbacianego.



Informacje dla osoby prowadzącej

Zdjęcie zostało wykonane w okolicy Fort Portal na zboczach gór Ruwenzori, na zachodnim krańcu Ugandy, przy granicy z Demokratyczną Republiką Konga. Herbata czarna otrzymywana jest w wyniku czterech procesów – wędnięcia, skręcania, fermentacji i suszenia. Herbata zielona powstaje z liści niepoddanych fermentacji – natychmiast po zerwaniu przeprowadzany jest proces suszenia. Natomiast biała herbata powstaje z młodych pączków, które jeszcze nie zdążyły się rozwinąć. Krzewy, z których powstać ma biała herbata, są czasami dodatkowo chronione przed słońcem – ma to zapobiec wykształceniu się chlorofilu.

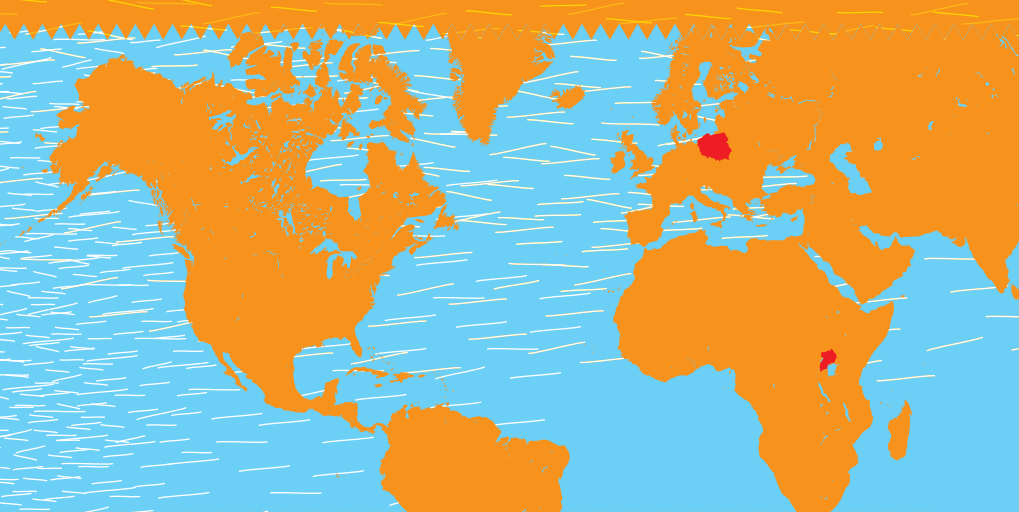


Informacje o kraju dla dziecka

Uganda znajduje się we wschodniej Afryce. Jest niezwykle zielonym krajem. Rośnie tam na przykład kapusta, fasola, groch, cebula, pomidory, a z roślin, które nie rosną w Polsce kawa, herbata, wiele rodzajów bananów i innych owoców. Jest tam dużo jezior i rzek, a w nich wiele ryb. Zaczyna się tu najdłuższa rzeka świata Nil. Uganda jest mniejsza niż Polska, ale ma prawie tyle samo mieszkańców, a w przyszłości Ugandyjczyków może być więcej niż Polaków. Tak jak w Polsce dzieci w Ugandzie chodzą do szkoły, lubią się bawić i marzą o podobnych rzeczach.



Autor zdjęcia: Krzysztof Wiatr, uczestnik programu GLEN w Ugandzie w 2013 roku.



UGANDA
Stolica: Kampala



POLSKA
Stolica: Warszawa

Powierzchnia w km²:
241 550
Liczba mieszkańców w mln:
34, 509
Produkt Krajowy Brutto w mln USD:
19 271\$
Oczekiwana długość życia (lata):
54
Ogólna pismienność (%) 2007-2011:
73
Współczynnik skolaryzacji (%) 2008-2011:
91
Liczba telefonów komórkowych na 100 osób:
48
Liczba użytkowników internetu na 100 osób:
13
Wskaźnik Rozwoju Społecznego (HDI):
161 miejsce
Wzrost gospodarczy 2012 r. :
3,4%

Powierzchnia w km²:
311 888
Liczba mieszkańców w mln:
38, 299
Produkt Krajowy Brutto w mln USD:
514 115\$
Oczekiwana długość życia (lata):
76
Ogólna pismienność (%) 2007-2011:
100
Współczynnik skolaryzacji (%) 2008-2011:
96
Liczba telefonów komórkowych na 100 osób:
128
Liczba użytkowników internetu na 100 osób:
65
Wskaźnik Rozwoju Społecznego (HDI):
39 miejsce
Wzrost gospodarczy w 2012 r. :
1,8%

better



Globalne południe na naszym stole



Informacje dla dziecka

Tak wygląda tradycyjny posiłek osoby w Ugandzie. Zwykle składa się z talerza na którym znajduje się ryż, posho (kasza z kukurydzy), kasawa (jadalny korzeń), matoke (ugotowane i utłuczone zielone banany, które nie są słodkie) oraz chleb z proso. Często możemy prosić także o stodkie ziemniaki albo poprosić tylko o te dodatki, które lubimy. Do takiego talerza możemy zjeść różne dania: na zdjęciu widać fasolę, która smakuje podobnie jak fasolka po bretońsku oraz kawałek ryby w gulaszu, który smakuje podobnie do zupy rybnej. Popularne dania to także gulasz z kurczaka, kozy czy pasta z orzeszków ziemnych.



Informacje dla osoby prowadzącej

Zdjęcie zostało wykonane w restauracji w Igandze. Chleb z proso (millet bread) to brązowa pasta na dole, po lewej żółta „pasta” to matoke: ugotowane i utłuczone banany, które jądane są tak jak w Polsce ziemniaki, składają się głównie z węglowodanów, obok znajduje się posho – biała kasza z kukurydzy, podłużny korzeń to kasawa (maniok). Podobne potrawy oraz dodatki znajdziemy we wschodniej Afryce chociaż np. matoke jest raczej unikalne dla Ugandy.



Informacje o kraju dla dziecka

Uganda znajduje się we wschodniej Afryce. Jest niezwykle zielonym krajem. Rośnie tam na przykład kapusta, fasola, groch, cebula, pomidory, a z roślin, które nie rosną w Polsce kawa, herbata, wiele rodzajów bananów i innych owoców. Jest tam dużo jezior i rzek, a w nich wiele ryb. Zaczyna się tu najdłuższa rzeka świata Nil. Uganda jest mniejsza niż Polska, ale ma prawie tyle samo mieszkańców, a w przyszłości Ugandyjczyków może być więcej niż Polaków. Tak jak w Polsce dzieci w Ugandzie chodzą do szkoły, lubią się bawić i marzą o podobnych rzeczach.



Autorka zdjęcia: Krzysztof Wiatr, uczestnik programu GLEN w Ugandzie w 2013 roku.



UGANDA
Stolica: Kampala



POLSKA
Stolica: Warszawa

Powierzchnia w km²:

241 550

Liczba mieszkańców w mln:

34, 509

Produkt Krajowy Brutto w mln USD:

19 271\$

Oczekiwana długość życia (lata):

54

Ogólna piśmienność (%) 2007-2011:

73

Współczynnik skolaryzacji (%) 2008-2011:

91

Liczba telefonów komórkowych na 100 osób:

48

Liczba użytkowników internetu na 100 osób:

13

Wskaźnik Rozwoju Społecznego (HDI):

161 miejsce

Wzrost gospodarczy 2012 r. :

3,4%

Powierzchnia w km²:

311 888

Liczba mieszkańców w mln:

38, 299

Produkt Krajowy Brutto w mln USD:

514 115\$

Oczekiwana długość życia (lata):

76

Ogólna piśmienność (%) 2007-2011:

100

Współczynnik skolaryzacji (%) 2008-2011:

96

Liczba telefonów komórkowych na 100 osób:

128

Liczba użytkowników internetu na 100 osób:

65

Wskaźnik Rozwoju Społecznego (HDI):

39 miejsce

Wzrost gospodarczy w 2012 r. :

1,8%



polska pomoc



Dom Spotkań
im. Angelusa Silesiusa





Globalne południe na naszym stole



Informacje dla dziecka

Jest to krzew rośliny roiboos zwany także czerwonokrzewem. Rośnie tylko w określonym regionie, w Republice Południowej Afryki – w górach Cedar. Jego liście są cięte, suszone, a następnie eksportowane na cały świat jako herbata roiboos nazywana także czerwoną herbatą. Czerwonokrzew osiąga wysokość do 2 metrów, liście przypominają igły sosnowe. Kwitnie na żółto w październiku. Gałązki zbierane są od lata do wczesnej jesieni.



Informacje dla osoby prowadzącej

Napój z czerwonokrzewu jest nietypowy, niespokrewniony z tradycyjnymi herbatami. Ma wiele właściwości zdrowotnych. Jest znany jest w Europie krótko. Jego początki przypadają na początek XX wieku, gdy zainteresowana się się krzewem uprawianym w górach Cedar w Afryce Południowej, niedaleko Kapsztadu. Z czasem rozpoznano wartość rooibosa i opracowano metody polowej uprawy czerwonokrzewu. Popularność zdobył w 1930 roku, kiedy to odkryto niektóre z jego właściwości zdrowotnych.



Informacje o kraju dla dziecka

Republika Południowej Afryki jest krajem na samym południu Afryki. RPA znajduje się na półkuli Południowej i kiedy u nas jest lato tam jest zima i na odwrót. Generalnie jest tam sucho i słonecznie, chociaż w zimie w miastach położonych w górach czasem pada śnieg. Mieszka tu więcej ludzi niż w Polsce a sam kraj także jest większy. Mieszkają tam też takie zwierzęta jak nosorożce, lwy czy ziryfy a także pingwiny. Stąd pochodzi czerwona herbata, którą pijemy w Polsce.



Autorka zdjęcia: Leona Schmidt-Roßleben, uczestniczka programu GLEN w RPA w 2013 roku



REPUBLIKA POŁUDNIOWEJ AFRYKI
Stolica: Pretoria (administracyjna)



POLSKA
Stolica: Warszawa

Powierzchnia w km²:
1 221 037

Liczba mieszkańców w mln:
50, 46

Produkt Krajowy Brutto w mln USD:
408 237\$

Oczekiwana długość życia (lata):
54

Ogólna piśmienność (%) 2007-2011:
89

Współczynnik skolaryzacji (%) 2008-2011:
90

Liczba telefonów komórkowych na 100 osób:
127

Liczba użytkowników internetu na 100 osób:
21

Wskaźnik Rozwoju Społecznego (HDI):
121 miejsce

Wzrost gospodarczy 2012 r. :
2,5%

Powierzchnia w km²:
311 888

Liczba mieszkańców w mln:
38, 299

Produkt Krajowy Brutto w mln USD:
514 115\$

Oczekiwana długość życia (lata):
76

Ogólna piśmienność (%) 2007-2011:
100

Współczynnik skolaryzacji (%) 2008-2011:
96

Liczba telefonów komórkowych na 100 osób:
128

Liczba użytkowników internetu na 100 osób:
65

Wskaźnik Rozwoju Społecznego (HDI):
39 miejsce

Wzrost gospodarczy w 2012 r. :
1,8%



polska pomoc



Dom Spotkań
im. Angelusa Silesiusa





Globalne południe na naszym stole



Informacje dla dziecka

To są dojrzewające owoce drzewka kawowego, te czerwone są gotowe do zbioru a te zielone potrzebują jeszcze czasu żeby dojrzeć. Etiopia jest miejscem skąd pochodzi kawa. Sama nazwa "kawa" pochodzi od nazwy prowincji: Kaffa, choć Etiopczycy nazywają kawę "buna". Drzewka kawowe rosną dziko w lesie lub na plantacjach. Przygotowanie kawy w Etiopii jest prawdziwą ceremonią. Proces ten trwa co najmniej godzinę. Następnie kawę podaje się w małych zdobionych kubkach razem ze świeżym popcornem oraz rozpalą kadzidło, które nadaje zapach i atmosferę temu wydarzeniu.



Informacje dla osoby prowadzącej

Tradycyjny proces przygotowania kawy odmiany arabica zaczyna się od drylowania czerwonych owoców z ziaren. Takie ziarno w ogóle nie przypomina smakiem kawy to co nadaje jej charakterystyczny smak i zapach to palenie. Następnie ziarno suszy się, jeśli odbywa się to na słońcu to może to zająć nawet 2 tygodnie. Ususzone ziarna ubija się w młódku dzięki czemu tracą łuski, ziarna od łuski można oddzielić np. podrzucając je na talerzu i wydmuchując lżejsze łuski. Takie ziarna są gotowe do palenia, co można zrobić nawet w garnku. Upalone ziarna są ubijane w młódku a efekt przypomina kawę mieloną. Następnie kawę przyrządza się zwykle przez gotowanie we wrzącej wodzie.



Informacje o kraju dla dziecka

Etiopia jest krajem położonym we wschodniej części Afryki, w tej część kontynentu, która swoim kształtem przypomina róg, dlatego mówimy: „w Rogu Afryki”. Etiopia jest większa niż Polska i ma więcej mieszkańców. To bardzo stary kraj, którym do niedawna rządził cesarz, jest starszy niż Polska. Z Etiopii pochodzi kawa, jest to jedyne miejsce na świecie gdzie rośnie dziki las kawowy. Z terenów dzisiejszej Etiopii prawdopodobnie pochodzą wszyscy ludzie na ziemi.



Autorka zdjęcia: Veronika Zrnikowa, uczestniczka programu GLEN w Etiopii w 2013 roku.



ETIOPIA
Stolica: Adis Abeba



POLSKA
Stolica: Warszawa

Powierzchnia w km²:

1 104 300

Liczba mieszkańców w mln:

84, 374

Produkt Krajowy Brutto w mln USD:

30 247\$

Oczekiwana długość życia (lata):

59

Ogólna piśmienność (%) 2007-2011:

39

Współczynnik skolaryzacji (%) 2008-2011:

82

Liczba telefonów komórkowych na 100 osób:

17

Liczba użytkowników internetu na 100 osób:

1

Wskaźnik Rozwoju Społecznego (HDI):

173 miejsce

Wzrost gospodarczy 2012 r. :

8,5%

Powierzchnia w km²:

311 888

Liczba mieszkańców w mln:

38, 299

Produkt Krajowy Brutto w mln USD:

514 115\$

Oczekiwana długość życia (lata):

76

Ogólna piśmienność (%) 2007-2011:

100

Współczynnik skolaryzacji (%) 2008-2011:

96

Liczba telefonów komórkowych na 100 osób:

128

Liczba użytkowników internetu na 100 osób:

65

Wskaźnik Rozwoju Społecznego (HDI):

39 miejsce

Wzrost gospodarczy w 2012 r. :

1,8%





Religia



Informacje dla dziecka

Tak wygląda krzak na którym rosną ananasy. Na jednym krzaku w jednym momencie rośnie jeden owoc. Ananas pochodzi z Ameryki Południowej i tam rośnie naturalnie. W innych krajach, jak np. w Ugandzie jest uprawiany na plantacjach. W Ameryce Południowej był uprawiany od wieków. Ananasy uprawiano także w Europie np. w Anglii czy w Polsce w szklarniach.



Informacje dla osoby prowadzącej

Owoce są bardzo bogate w cukry, w witaminę C, kwasy organiczne, związki miedzi i potasu oraz enzym bromelina o działaniu proteolitycznym. Ananas był uprawiany w Ameryce na długo przed przybyciem Europejczyków. Największe uprawy mają Chiny, Hawaje, Filipiny, Brazylia i Meksyk. W Polsce ananasy uprawiał brat króla Stanisława Augusta, Kazimierz Poniatowski, który założył szklarnie z ananasami w XVIII wieku w Warszawie. Ich roczna wydajność wynosiła 5000 owoców. Dzisiaj ananasy są sprowadzane gdyż przez globalizację i rozwój technologii transport ananasów już szybszy i tańszy niż uprawa.




Informacje o kraju dla dziecka

Uganda znajduje się we wschodniej Afryce. Jest niezwykle zielonym krajem. Rośnie tam na przykład kapusta, fasola, groch, cebula, pomidory, a z roślin, które nie rosną w Polsce kawa, herbata, wiele rodzajów bananów i innych owoców. Jest tam dużo jezior i rzek, a w nich wiele ryb. Zaczyna się tu najdłuższa rzeka świata Nil. Uganda jest mniejsza niż Polska, ale ma prawie tyle samo mieszkańców, a w przyszłości Ugandyjczyków może być więcej niż Polaków. Tak jak w Polsce dzieci w Ugandzie chodzą do szkoły, lubią się bawić i marzą o podobnych rzeczach.



Autor zdjęcia: Krzysztof Wiatr, uczestnik programu GLEN w Ugandzie w 2013 roku.



UGANDA
Stolica: Kampala

Powierzchnia w km²:
241 550
Liczba mieszkańców w mln:
34, 509
Produkt Krajowy Brutto w mln USD:
19 271\$
Oczekiwana długość życia (lata):
54
Ogólna pismienność (%) 2007-2011:
73
Współczynnik skolaryzacji (%) 2008-2011:
91
Liczba telefonów komórkowych na 100 osób:
48
Liczba użytkowników internetu na 100 osób:
13
Wskaźnik Rozwoju Społecznego (HDI):
161 miejsce
Wzrost gospodarczy 2012 r. :
3,4%



POLSKA
Stolica: Warszawa

Powierzchnia w km²:
311 888
Liczba mieszkańców w mln:
38, 299
Produkt Krajowy Brutto w mln USD:
514 115\$
Oczekiwana długość życia (lata):
76
Ogólna pismienność (%) 2007-2011:
100
Współczynnik skolaryzacji (%) 2008-2011:
96
Liczba telefonów komórkowych na 100 osób:
128
Liczba użytkowników internetu na 100 osób:
65
Wskaźnik Rozwoju Społecznego (HDI):
39 miejsce
Wzrost gospodarczy w 2012 r. :
1,8%



MUSANA
Handcrafted by
Musana Women's Project
in Uganda.
www.musana.org

Zrównoważony rozwój



Informacje dla dziecka

Produkty i szwalnia organizacji Musana Community Development Organization. Musana w języku lusoga oznacza słońce. Tutaj powstają produkty takie jak torby, pokrowce na laptopy, rękawice i fartuchy do gotowania oraz biżuteria. Są sprzedawane na lokalnym i międzynarodowym a zyski są przekazywane na szkołę w której uczą się głównie dzieci, które straciły rodziców. Dzięki temu nie ponoszą żadnych kosztów.



Informacje dla osoby prowadzącej

Zdjęcie zostało wykonane w Ugandze. Model, który stworzyła Musana jest bardzo efektywnym przykładem ekonomii społecznej. Organizacja prowadzi kilka projektów, które mają finansować działanie szkoły. Są to oprócz sprzedaży rękodzieła min. staw rybny, farma kurczaków, kawiarnia w centrum miasta. Obecnie szkoła finansowana jest w 40% z własnych projektów a w 60% z dotacji głównie z USA a w 2015 roku plan zakłada kompletną samodzielność w utrzymaniu. Z 300 dzieci, 250 uczy się za darmo, do szkoły uczęszczają też dzieci z okolicy. Przy wszystkich projektach zatrudniani są ludzie z lokalnej społeczności co dodatkowo zapewnia im pracę i ją rozwija.



Informacje o kraju dla dziecka

Uganda znajduje się we wschodniej Afryce. Jest niezwykle zielonym krajem. Rośnie tam na przykład kapusta, fasola, groch, cebula, pomidory, a z roślin, które nie rosną w Polsce kawa, herbata, wiele rodzajów bananów i innych owoców. Jest tam dużo jezior i rzek, a w nich wiele ryb. Zaczyna się tu najdłuższa rzeka świata Nil. Uganda jest mniejsza niż Polska, ale ma prawie tyle samo mieszkańców, a w przyszłości Ugandyjczyków może być więcej niż Polaków. Tak jak w Polsce dzieci w Ugandzie chodzą do szkoły, lubią się bawić i marzą o podobnych rzeczach.



Autor zdjęcia: Krzysztof Wiatr, uczestnik programu GLEN w Ugandzie w 2013 roku.



UGANDA
Stolica: Kampala



POLSKA
Stolica: Warszawa

Powierzchnia w km²:

241 550

Liczba mieszkańców w mln:

34, 509

Produkt Krajowy Brutto w mln USD:

19 271\$

Oczekiwana długość życia (lata):

54

Ogólna piśmienność (%) 2007-2011:

73

Współczynnik skolaryzacji (%) 2008-2011:

91

Liczba telefonów komórkowych na 100 osób:

48

Liczba użytkowników internetu na 100 osób:

13

Wskaźnik Rozwoju Społecznego (HDI):

161 miejsce

Wzrost gospodarczy 2012 r. :

3.4%

Powierzchnia w km²:

311 888

Liczba mieszkańców w mln:

38, 299

Produkt Krajowy Brutto w mln USD:

514 115\$

Oczekiwana długość życia (lata):

76

Ogólna piśmienność (%) 2007-2011:

100

Współczynnik skolaryzacji (%) 2008-2011:

96

Liczba telefonów komórkowych na 100 osób:

128

Liczba użytkowników internetu na 100 osób:

65

Wskaźnik Rozwoju Społecznego (HDI):

39 miejsce

Wzrost gospodarczy w 2012 r. :

1,8%



polska pomoc



Dom Spotkań
im. Angelusa Silesiusa





Zrównoważony rozwój



Informacje dla dziecka

Szkółka leśna prowadzona przez osoby z grupy Mwambo nieopodal miejscowości Lushoto. Szkółka jest częścią cyklu produkcji miodu. Drzewa są potrzebne do produkcji uli, są ścinane na drewno a później ta sama ilość jest ponownie sadzona. Sadzonki służą też do stwarzania pszczołom jak najlepszych warunków do zbierania nektaru.



Informacje dla osoby prowadzącej

Zdjęcie zostało wykonane w okolicach Lushoto. Produkcja miodu jest sposobem utrzymania się dla lokalnej społeczności, cały proces jest ukierunkowany na zrównoważony rozwój i możliwość kontynuacji bez pomocy zewnętrznej kiedy projekt się zakończy. Projekt jest realizowany przez Fundację Ekonomiczną Polska- Afryka Wschodnia w ramach programu Polska Pomoc.



Informacje o kraju dla dziecka

Tanzania jest krajem we wschodniej Afryce. Znajduje się na drugiej półkuli ziemi - my mieszkamy na półkuli północnej a Tanzania jest na półkuli południowej. W tym kraju ludzie posługują się głównie językiem Suahili. Tanzania leży nad Oceanem Indyjskim, są tam liczne góry (m.in. najwyższa góra Afryki: Klimandżaro), rzeki, a także jeziora – np. jezioro Wiktorii, które jest największym jeziorem Afryki i Tanganika. Do kraju należą także wyspy: Zanzibar i Pemba. Tak jak w Polsce dzieci chodzą tutaj do szkół i przedszkoli, lubią grać w różne gry i się bawić.



Autor zdjęcia: Piotr Szmyt, uczestnik programu GLEN w Tanzanii w 2013 roku



TANZANIA
Stolica: Dodoma

Powierzchnia w km²:
945 087
Liczba mieszkańców w mln:
46, 218
Produkt Krajowy Brutto w mln USD:
23 615\$
Oczekiwana długość życia (lata):
58
Ogólna pismienność (%) 2007-2011:
73
Współczynnik skolaryzacji (%) 2008-2011:
98
Liczba telefonów komórkowych na 100 osób:
55,9
Liczba użytkowników internetu na 100 osób:
12
Wskaźnik Rozwoju Społecznego (HDI):
152 miejsce
Wzrost gospodarczy 2012 r. :
6,4%



POLSKA
Stolica: Warszawa

Powierzchnia w km²:
311 888
Liczba mieszkańców w mln:
38, 299
Produkt Krajowy Brutto w mln USD:
514 115\$
Oczekiwana długość życia (lata):
76
Ogólna pismienność (%) 2007-2011:
100
Współczynnik skolaryzacji (%) 2008-2011:
96
Liczba telefonów komórkowych na 100 osób:
128
Liczba użytkowników internetu na 100 osób:
65
Wskaźnik Rozwoju Społecznego (HDI):
39 miejsce
Wzrost gospodarczy w 2012 r. :
1,8%



Zrównoważony rozwój



Informacje dla dziecka

Ten ciekawie wyglądający wynalazek jest wykorzystywany do podgrzewania wody. Panel słoneczny wytwarza energię przez słońce i podgrzewa wodę we wnętrzu rury. Wielu ludzi w Republice Południowej Afryki używa słonecznych podgrzewaczy wody i umieszcza je na dachach, gdyż oszczędza to wiele energii która inaczej musiałaby być produkowana w dużych zakładach energetycznych, później energia musiałaby być użyta do podgrzania wody a następnie gorąca woda byłaby przesyłana rurami. Samodzielne ogrzewanie jest więc ekologiczne i tańsze.



Informacje dla osoby prowadzącej

Samodzielne ogrzewanie wody sprawia, że domy są autonomiczne od przyłączenia sieci z zewnątrz. W tym wypadku dom nie musi mieć dostarczanej ciepłej wody, jeśli woda pochodzi ze studni to jest niezależny od dostaw wody. Istnieje trend w budownictwie ekologicznym nazywany się „off grid” który oznacza, że budowane domy są niezależne od wszystkich sieci (wodnej, elektrycznej, kanalizacyjnej) a wręcz wytwarzają energię, którą oddają do sieci. Nie stanowią wręcz obciążenia ekologicznego i produkują czystą, zieloną energię. W tym przypadku takie rozwiązanie nie jest powodowane trendem a zwyczajnie praktycznością rozwiązania.



Informacje o kraju dla dziecka

Republika Południowej Afryki jest krajem na samym południu Afryki. RPA znajduje się na półkuli Południowej i kiedy u nas jest lato tam jest zima i na odwrót. Generalnie jest tam sucho i słonecznie, chociaż w zimie w miastach położonych w górach czasem pada śnieg. Mieszka tu więcej ludzi niż w Polsce a sam kraj także jest większy. Mieszkają tam też takie zwierzęta jak nosorożce, lwy czy żyrafy a także pingwiny. Stąd pochodzi czerwona herbata, którą pijemy w Polsce.



Autorka zdjęcia: Leona Schmidt-Roßleben, uczestniczka programu GLEN w RPA w 2013 roku



REPUBLIKA POŁUDNIOWEJ AFRYKI
Stolica: Pretoria (administracyjna)



POLSKA
Stolica: Warszawa

Powierzchnia w km²:

1 221 037

Liczba mieszkańców w mln:

50, 46

Produkt Krajowy Brutto w mln USD:

408 237\$

Oczekiwana długość życia (lata):

54

Ogólna piśmienność (%) 2007-2011:

89

Współczynnik skolaryzacji (%) 2008-2011:

90

Liczba telefonów komórkowych na 100 osób:

127

Liczba użytkowników internetu na 100 osób:

21

Wskaźnik Rozwoju Społecznego (HDI):

121 miejsce

Wzrost gospodarczy 2012 r. :

2,5%

Powierzchnia w km²:

311 888

Liczba mieszkańców w mln:

38, 299

Produkt Krajowy Brutto w mln USD:

514 115\$

Oczekiwana długość życia (lata):

76

Ogólna piśmienność (%) 2007-2011:

100

Współczynnik skolaryzacji (%) 2008-2011:

96

Liczba telefonów komórkowych na 100 osób:

128

Liczba użytkowników internetu na 100 osób:

65

Wskaźnik Rozwoju Społecznego (HDI):

39 miejsce

Wzrost gospodarczy w 2012 r. :

1,8%





Zrównoważony rozwój



Informacje dla dziecka

Punkt zbioru butelek plastikowych. Butelki zostaną przetworzone a z nich zostaną zrobione torby i worki na warzywa. Butelki są odbierane i wystane do fabryki gdzie są myte, pozbawiane korków, etykiet i wszystkich zanieczyszczeń. Na samym końcu powstają z nich małe ziarenka (granulki), które można wykorzystać ponownie. Wiele z opakowań, które używamy udaje przetworzyć się ponownie, dlatego tak ważna jest segregacja śmieci.



Informacje dla osoby prowadzącej

Zdjęcie zostało wykonane w Igangdze. Pokazuje, że wysiłki ekologiczne podejmowane są na całym świecie. Opakowania są problemem dla gospodarek krajów rozwijających się ponieważ zwykle były one nastawione na naturalne i lokalne produkty. Konsekwencją rozwoju globalnego i lokalnego rynku przetworzonej żywności jest wzrost liczby opakowań i śmieci.



Informacje o kraju dla dziecka

Uganda znajduje się we wschodniej Afryce. Jest niezwykle zielonym krajem. Rośnie tam na przykład kapusta, fasola, groch, cebula, pomidory, a z roślin, które nie rosną w Polsce kawa, herbata, wiele rodzajów bananów i innych owoców. Jest tam dużo jezior i rzek, a w nich wiele ryb. Zaczyna się tu najdłuższa rzeka świata Nil. Uganda jest mniejsza niż Polska, ale ma prawie tyle samo mieszkańców, a w przyszłości Ugandyjczyków może być więcej niż Polaków. Tak jak w Polsce dzieci w Ugandzie chodzą do szkoły, lubią się bawić i marzą o podobnych rzeczach.



Autor zdjęcia: Krzysztof Wiatr, uczestnik programu GLEN w Ugandzie w 2013 roku.



UGANDA
Stolica: Kampala



POLSKA
Stolica: Warszawa

Powierzchnia w km²:

241 550

Liczba mieszkańców w mln:

34, 509

Produkt Krajowy Brutto w mln USD:

19 271\$

Oczekiwana długość życia (lata):

54

Ogólna piśmienność (%) 2007-2011:

73

Współczynnik skolaryzacji (%) 2008-2011:

91

Liczba telefonów komórkowych na 100 osób:

48

Liczba użytkowników internetu na 100 osób:

13

Wskaźnik Rozwoju Społecznego (HDI):

161 miejsce

Wzrost gospodarczy 2012 r. :

3.4%

Powierzchnia w km²:

311 888

Liczba mieszkańców w mln:

38, 299

Produkt Krajowy Brutto w mln USD:

514 115\$

Oczekiwana długość życia (lata):

76

Ogólna piśmienność (%) 2007-2011:

100

Współczynnik skolaryzacji (%) 2008-2011:

96

Liczba telefonów komórkowych na 100 osób:

128

Liczba użytkowników internetu na 100 osób:

65

Wskaźnik Rozwoju Społecznego (HDI):

39 miejsce

Wzrost gospodarczy w 2012 r. :

1,8%



polska pomoc



Dom Spotkań
im. Angelusa Silesiusa





Woda



Informacje dla dziecka

Studnia na wyspie Sagetu, na jeziorze Wiktorii. Przy studni rano zebrali się Angela, Kae, Grace, Kriaja żeby zebrać wodę. Studnia na wyspie dostarcza bezpieczną wodę pitną. W Ugandzie ludzie raczej korzystają z wody w studniach a rzadziej z kranu.



Informacje dla osoby prowadzącej

Zdjęcie zostało wykonane w na wyspie Sagetu. Jest to jedna z wielu wysp na jeziorze Wiktorii. Rzeczywistość życia na wyspach na jeziorze Wiktorii jest inna niż na lądzie. Jest tu mniejszy dostęp do infrastruktury sanitarnej oraz pomocy medycznej W Ugandzie 72% ludzi według statystyk ONZ ma dostęp do wody pitnej. Dostęp do wody pitnej według ONZ jest definiowany jako odpowiednia ilość wody znajdująca się w wygodnej odległości od domu. Specyficznie każdy kraj definiuje ją trochę inaczej.



Informacje o kraju dla dziecka

Uganda znajduje się we wschodniej Afryce. Jest niezwykle zielonym krajem. Rośnie tam na przykład kapusta, fasola, groch, cebula, pomidory, a z roślin, które nie rosną w Polsce kawa, herbata, wiele rodzajów bananów i innych owoców. Jest tam dużo jezior i rzek, a w nich wiele ryb. Zaczyna się tu najdłuższa rzeka świata Nil. Uganda jest mniejsza niż Polska, ale ma prawie tyle samo mieszkańców, a w przyszłości Ugandyjczyków może być więcej niż Polaków. Tak jak w Polsce dzieci w Ugandzie chodzą do szkoły, lubią się bawić i marzą o podobnych rzeczach.



Autor zdjęcia: Krzysztof Wiatr, uczestnik programu GLEN w Ugandzie w 2013 roku.



UGANDA
Stolica: Kampala



POLSKA
Stolica: Warszawa

Powierzchnia w km²:

241 550

Liczba mieszkańców w mln:

34, 509

Produkt Krajowy Brutto w mln USD:

19 271\$

Oczekiwana długość życia (lata):

54

Ogólna piśmienność (%) 2007-2011:

73

Współczynnik skolaryzacji (%) 2008-2011:

91

Liczba telefonów komórkowych na 100 osób:

48

Liczba użytkowników internetu na 100 osób:

13

Wskaźnik Rozwoju Społecznego (HDI):

161 miejsce

Wzrost gospodarczy 2012 r. :

3,4%

Powierzchnia w km²:

311 888

Liczba mieszkańców w mln:

38, 299

Produkt Krajowy Brutto w mln USD:

514 115\$

Oczekiwana długość życia (lata):

76

Ogólna piśmienność (%) 2007-2011:

100

Współczynnik skolaryzacji (%) 2008-2011:

96

Liczba telefonów komórkowych na 100 osób:

128

Liczba użytkowników internetu na 100 osób:

65

Wskaźnik Rozwoju Społecznego (HDI):

39 miejsce

Wzrost gospodarczy w 2012 r. :

1,8%





Woda



Informacje dla dziecka

Kisambira Siragi dostarcza wodę dla mieszkańców Igangi. Jednorazowo na rowerze przewozi nawet 10 kontenerów wody. Osoby, które chcą mieć odpowiednią ilość wody w domu a nie chcą poświęcać czasu żeby chodzić osobiście płacą za każdy kontener dostarczonej wody.



Informacje dla osoby prowadzącej

Zdjęcie zostało wykonane w Gandzie. Kisambira dostaje 300 szylingów ugandyjskich za każde 20 litrów dostarczonej wody. Według kursu z września 2013 roku jest to ok 36 groszy. Warto zauważyć, że 20 litrów wody z kranu wg średniej ceny wody Polsce w 2013 roku (nie uwzględniając ścieków) kosztuje ok. 8 groszy. Z jednej strony pokazuje to różne strategie radzenia sobie z dostępem do wody i wielokrotnie wyższą cenę, która mieszkańcy i mieszkanki Ugandy płacą za dostarczenie wody, z drugiej przedsiębiorczość osób, które zarabiają na życie przez jej dostarczanie.



Informacje o kraju dla dziecka

Uganda znajduje się we wschodniej Afryce. Jest niezwykle zielonym krajem. Rośnie tam na przykład kapusta, fasola, groch, cebula, pomidory, a z roślin, które nie rosną w Polsce kawa, herbata, wiele rodzajów bananów i innych owoców. Jest tam dużo jezior i rzek, a w nich wiele ryb. Zaczyna się tu najdłuższa rzeka świata Nil. Uganda jest mniejsza niż Polska, ale ma prawie tyle samo mieszkańców, a w przyszłości Ugandyjczyków może być więcej niż Polaków. Tak jak w Polsce dzieci w Ugandzie chodzą do szkoły, lubią się bawić i marzą o podobnych rzeczach.



Autor zdjęcia: Krzysztof Wiatr, uczestnik programu GLEN w Ugandzie w 2013 roku.



UGANDA
Stolica: Kampala



POLSKA
Stolica: Warszawa

Powierzchnia w km²:

241 550

Liczba mieszkańców w mln:

34, 509

Produkt Krajowy Brutto w mln USD:

19 271\$

Oczekiwana długość życia (lata):

54

Ogólna piśmienność (%) 2007-2011:

73

Współczynnik skolaryzacji (%) 2008-2011:

91

Liczba telefonów komórkowych na 100 osób:

48

Liczba użytkowników internetu na 100 osób:

13

Wskaźnik Rozwoju Społecznego (HDI):

161 miejsce

Wzrost gospodarczy 2012 r. :

3,4%

Powierzchnia w km²:

311 888

Liczba mieszkańców w mln:

38, 299

Produkt Krajowy Brutto w mln USD:

514 115\$

Oczekiwana długość życia (lata):

76

Ogólna piśmienność (%) 2007-2011:

100

Współczynnik skolaryzacji (%) 2008-2011:

96

Liczba telefonów komórkowych na 100 osób:

128

Liczba użytkowników internetu na 100 osób:

65

Wskaźnik Rozwoju Społecznego (HDI):

39 miejsce

Wzrost gospodarczy w 2012 r. :

1,8%





Woda



Informacje dla dziecka

Faith Lyuma niesie wodę w drodze ze szkoły. Faith musi przynosić sobie wodę codziennie, tak samo jak inni uczniowie i uczennice szkoły. Istnieje kilka studni w obrębie miejscowości, niektóre z nich są zasilane przez baterie słoneczne lub generator benzynowy a jeszcze inne siłą rąk. Do najbliższej jest około 200 metrów. Pranie też jest robione ręcznie. Faith, pytana o to odpowiada: "To nie jest dobre, ponieważ uczniowie muszą znaleźć czas na przynoszenie wody do prania i kąpieli jak również do innych potrzeb. Z tego powodu nie mamy wystarczająco dużo czasu na uczenie się. To również powoduje spóźnianie się na zajęcia".



Informacje dla osoby prowadzącej

Zdjęcie zostało wykonane w wiosce Masuku. Faith jest uczennicą 12 klasy, spędziła pięć lat ucząc się w tutejszej szkole średniej z internatem. Mimo wysiłków podjętych przez Zjednoczony Kościół Zambijski, organizację chrześcijańską, która prowadzi także szkołę i szpital, nie ma jeszcze wystarczającego zapasu wody i elektryczności dla prawie 400 uczniów. Z tego powodu osoby uczące się w szkole codziennie przynoszą sobie wodę. Na drugim planie widać zbiornik, który służy do magazynowania wody. Znajduje się wysoko, żeby dostarczać wodę do kranów w domach z przyłączem do sieci wodnej.




Informacje o kraju dla dziecka

Zambia jest krajem w Południowo Wschodniej Afryce. Jest dwa razy większa niż Polska, ale ma 3 razy mniej mieszkańców. Zambia ma bogate złoża minerału nazywanego miedzią, który jest potrzebny do działania naszych telewizorów czy telefonów. W Zambii znajdują się słynne wodospady Wiktorii o których mówi się, że są tak piękne, że musiały zostać wyrzeźbione przez anioły. W przeciwieństwie do Polski, Zambia nie ma dostępu do morza.



Autorka zdjęcia: Jan Svanyga, uczestnik programu GLEN w Zambii w 2013 roku



ZAMBIA
Stolica: Lusaka

Powierzchnia w km²:
752 612
Liczba mieszkańców w mln:
13, 475
Produkt Krajowy Brutto w mln USD:
19 219\$
Oczekiwana długość życia (lata):
49
Ogólna pismienność (%) 2007-2011:
71
Współczynnik skolaryzacji (%) 2008-2011:
93
Liczba telefonów komórkowych na 100 osób:
61
Liczba użytkowników internetu na 100 osób:
12
Wskaźnik Rozwoju Społecznego (HDI):
163 miejsce
Wzrost gospodarczy 2012 r. :
7,3%



POLSKA
Stolica: Warszawa

Powierzchnia w km²:
311 888
Liczba mieszkańców w mln:
38, 299
Produkt Krajowy Brutto w mln USD:
514 115\$
Oczekiwana długość życia (lata):
76
Ogólna pismienność (%) 2007-2011:
100
Współczynnik skolaryzacji (%) 2008-2011:
96
Liczba telefonów komórkowych na 100 osób:
128
Liczba użytkowników internetu na 100 osób:
65
Wskaźnik Rozwoju Społecznego (HDI):
39 miejsce
Wzrost gospodarczy w 2012 r. :
1,8%



Gender



Informacje dla dziecka

Nazywam się Akello Helishia, jestem strażniczką w banku. Pracuję od 7:00 do 17:00. Lubię moją pracę, lubię pilnować banku i lubię zarabiać w tej pracy dobre pieniądze. W przyszłości chciałabym otworzyć własny biznes.



Informacje dla osoby prowadzącej

Zdjęcie zostało wykonane w Igandze. Widok kobiet pracujących w resortach siłowych jest w Ugandzie powszechny. Uganda jest zobowiązana przez międzynarodowe organizacje jak ONZ czy Bank Światowy do wprowadzanie programów na rzecz równouprawnienia. Według indeksu CPIA stworzonego przez Bank Światowy, który mierzy czy kraj stworzył instytucje i programy aby wzmocnić prawo i politykę na rzecz równego dostępu do edukacji, służby zdrowia, rynku pracy i ochrony prawnej, Uganda uzyskała wyniki 3,5 gdzie 6 jest najwyższym wynikiem.

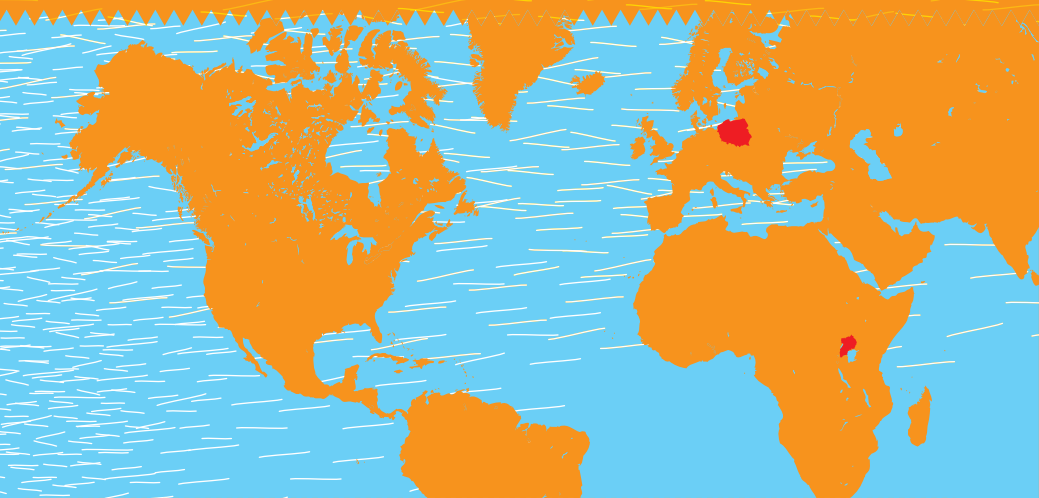


Informacje o kraju dla dziecka

Uganda znajduje się we wschodniej Afryce. Jest niezwykle zielonym krajem. Rośnie tam na przykład kapusta, fasola, groch, cebula, pomidory, a z roślin, które nie rosną w Polsce kawa, herbata, wiele rodzajów bananów i innych owoców. Jest tam dużo jezior i rzek, a w nich wiele ryb. Zaczyna się tu najdłuższa rzeka świata Nil. Uganda jest mniejsza niż Polska, ale ma prawie tyle samo mieszkańców, a w przyszłości Ugandyjczyków może być więcej niż Polaków. Tak jak w Polsce dzieci w Ugandzie chodzą do szkoły, lubią się bawić i marzą o podobnych rzeczach.



Autor zdjęcia: Krzysztof Wiatr, uczestnik programu GLEN w Ugandzie w 2013 roku.



UGANDA
Stolica: Kampala



POLSKA
Stolica: Warszawa

Powierzchnia w km²:
241 550
Liczba mieszkańców w mln:
34, 509
Produkt Krajowy Brutto w mln USD:
19 271\$
Oczekiwana długość życia (lata):
54
Ogólna pismienność (%) 2007-2011:
73
Współczynnik skolaryzacji (%) 2008-2011:
91
Liczba telefonów komórkowych na 100 osób:
48
Liczba użytkowników internetu na 100 osób:
13
Wskaźnik Rozwoju Społecznego (HDI):
161 miejsce
Wzrost gospodarczy 2012 r. :
3,4%

Powierzchnia w km²:
311 888
Liczba mieszkańców w mln:
38, 299
Produkt Krajowy Brutto w mln USD:
514 115\$
Oczekiwana długość życia (lata):
76
Ogólna pismienność (%) 2007-2011:
100
Współczynnik skolaryzacji (%) 2008-2011:
96
Liczba telefonów komórkowych na 100 osób:
128
Liczba użytkowników internetu na 100 osób:
65
Wskaźnik Rozwoju Społecznego (HDI):
39 miejsce
Wzrost gospodarczy w 2012 r. :
1,8%



Gender



Informacje dla dziecka

Nazywam się Tengani Sofia Nagadja, jestem policjantką, mam 23 lata. Do moich obowiązków należy są pilnowanie jako strażniczka, eskortowanie i kontrolowanie. Pracuję 12 godzin dziennie. Lubię pływać, czytać gazety, spotykać ludzi, zarabiać pieniądze. W przyszłości chciałabym zostać główną inspektorką policji w Ugandzie. Jestem pierwszą policjantką w rodzinie, zostałam nią, żeby utrzymać porządek w moim kraju.



Informacje dla osoby prowadzącej

Zdjęcie zostało wykonane w Kampali. Widok kobiet pracujących w resortach siłowych jest w Ugandzie powszechny. Uganda jest zobowiązana przez międzynarodowe organizacje jak ONZ czy Bank Światowy do wprowadzanie programów na rzecz równouprawnienia. Według indeksu CPIA stworzonego przez Bank Światowy, który mierzy czy kraj stworzył instytucje i programy aby wzmocnić prawo i politykę na rzecz równego dostępu do edukacji, służby zdrowia, rynku pracy i ochrony prawnej, Uganda uzyskała wyniki 3,5 gdzie 6 jest najwyższym wynikiem.

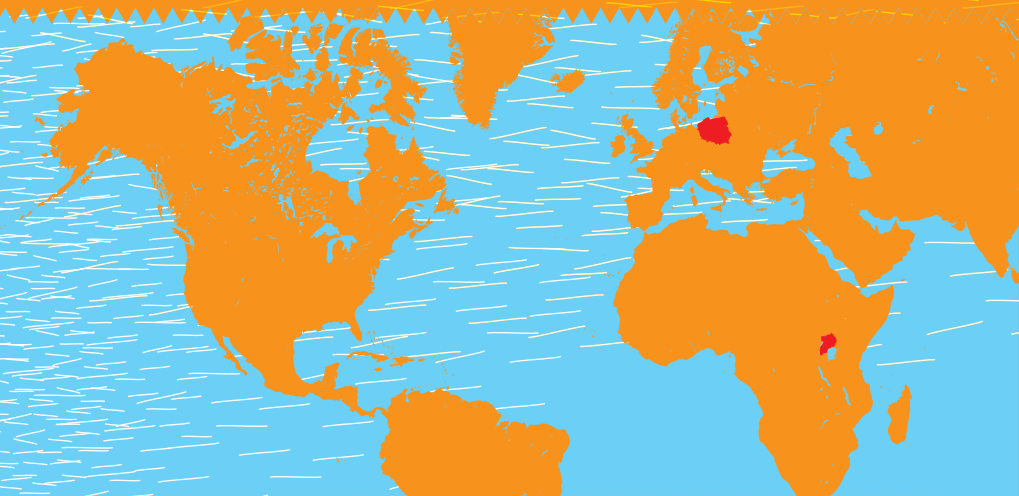



Informacje o kraju dla dziecka

Uganda znajduje się we wschodniej Afryce. Jest niezwykle zielonym krajem. Rośnie tam na przykład kapusta, fasola, groch, cebula, pomidory, a z roślin, które nie rosną w Polsce kawa, herbata, wiele rodzajów bananów i innych owoców. Jest tam dużo jezior i rzek, a w nich wiele ryb. Zaczyna się tu najdłuższa rzeka świata Nil. Uganda jest mniejsza niż Polska, ale ma prawie tyle samo mieszkańców, a w przyszłości Ugandyjczyków może być więcej niż Polaków. Tak jak w Polsce dzieci w Ugandzie chodzą do szkoły, lubią się bawić i marzą o podobnych rzeczach.



Autor zdjęcia: Krzysztof Wiatr, uczestnik programu GLEN w Ugandzie w 2013 roku.



UGANDA
Stolica: Kampala

Powierzchnia w km²:
241 550
Liczba mieszkańców w mln:
34, 509
Produkt Krajowy Brutto w mln USD:
19 271\$
Oczekiwana długość życia (lata):
54
Ogólna pismienność (%) 2007-2011:
73
Współczynnik skolaryzacji (%) 2008-2011:
91
Liczba telefonów komórkowych na 100 osób:
48
Liczba użytkowników internetu na 100 osób:
13
Wskaźnik Rozwoju Społecznego (HDI):
161 miejsce
Wzrost gospodarczy 2012 r. :
3,4%



POLSKA
Stolica: Warszawa

Powierzchnia w km²:
311 888
Liczba mieszkańców w mln:
38, 299
Produkt Krajowy Brutto w mln USD:
514 115\$
Oczekiwana długość życia (lata):
76
Ogólna pismienność (%) 2007-2011:
100
Współczynnik skolaryzacji (%) 2008-2011:
96
Liczba telefonów komórkowych na 100 osób:
128
Liczba użytkowników internetu na 100 osób:
65
Wskaźnik Rozwoju Społecznego (HDI):
39 miejsce
Wzrost gospodarczy w 2012 r. :
1,8%



Test 4 Life

- 1 **SLEEP** Under a bed net every night to prevent mosquito bites
- 2 **USE** A mosquito net to protect you and your family from mosquito bites
- 3 **GET A BLOOD TEST** to see if you have malaria
- 4 **IF YOU FEEL UNWELL**, see a health worker for treatment

End Malaria NOW!

Gender



Informacje dla dziecka

Nazywam się George pracuję jako pielęgniarz, pomagam zwalczać malarię poprzez badania i opiekę medyczną w razie pozytywnego testu na malarię. Jestem pielęgniarzem wolontaryjnie od 10 lat. Kiedy przyjechałem do Masuku, widziałem, że ludzie, nasi krewni, umierali bez pomocy medycznej, więc zdecydowałem, że zostanę wolontariuszem aby przeciwdziałać tej sytuacji. Po tym jak rozpocząłem pracę, stwierdziłem, że moja wiedza jest niewystarczająca. Wróciłem więc do szkoły i w wieku 34 lat, skończyłem 12 klasę, to było w 2008 roku. Dzięki temu mogę lepiej zrozumieć pracę medyczną lepiej i pomagać bardziej efektywnie.



Informacje dla osoby prowadzącej

Zdjęcie zostało wykonane w wiosce Masuku w Zambii. George ma 39 lat jest ojcem dwójki dzieci. Jego dom znajduje się około dwóch kilometrów od wsi. Jest zatrudniony w szkole misyjnej jako pracownik pomocniczy. Jego miesięczny dochód wynosi 150 Kwacha (ok. 100 zł). George uprawia różnego rodzaju warzywa przez cały rok i zna większość rodzimych roślin i zwierząt wokół. W społeczności jest uznawany za bardzo mądrego i jest bardzo szanowany. Malaria jest powszechną chorobą w obszarze Afryki znajdującym się pomiędzy zwrotnikami. Dzięki różnym rodzajom projektom i dostępności niedrogich leków udaje się zmniejszyć śmiertelność tej choroby, która wg statystyk WHO wynosi obecnie ok. 0,3%.




Informacje o kraju dla dziecka

Zambia jest krajem w Południowo Wschodniej Afryce. Jest dwa razy większa niż Polska, ale ma 3 razy mniej mieszkańców. Zambia ma bogate złoża minerałów nazywanego miedzią, który jest potrzebny do działania naszych telewizorów czy telefonów. W Zambii znajdują się słynne wodospady Wiktorii o których mówi się, że są tak piękne, że musiały zostać wyrzeźbione przez anioły. W przeciwieństwie do Polski, Zambia nie ma dostępu do morza.



Autorka zdjęcia: Jan Svanyga, uczestnik programu GLEN w Zambii w 2013 roku



ZAMBIA
Stolica: Lusaka



POLSKA
Stolica: Warszawa

Powierzchnia w km²:
752 612
Liczba mieszkańców w mln:
13, 475
Produkt Krajowy Brutto w mln USD:
19 219\$
Oczekiwana długość życia (lata):
49
Ogólna pismienność (%) 2007-2011:
71
Współczynnik skolaryzacji (%) 2008-2011:
93
Liczba telefonów komórkowych na 100 osób:
61
Liczba użytkowników internetu na 100 osób:
12
Wskaźnik Rozwoju Społecznego (HDI):
163 miejsce
Wzrost gospodarczy 2012 r. :
7,3%

Powierzchnia w km²:
311 888
Liczba mieszkańców w mln:
38, 299
Produkt Krajowy Brutto w mln USD:
514 115\$
Oczekiwana długość życia (lata):
76
Ogólna pismienność (%) 2007-2011:
100
Współczynnik skolaryzacji (%) 2008-2011:
96
Liczba telefonów komórkowych na 100 osób:
128
Liczba użytkowników internetu na 100 osób:
65
Wskaźnik Rozwoju Społecznego (HDI):
39 miejsce
Wzrost gospodarczy w 2012 r. :
1,8%



Religia



Informacje dla dziecka

Isico Bashir, Abdullah Zake Judi, Charles Lwenga oraz George Badaz prowadzą dyskusję o Biblii oraz Koranie w radiu. Spotykają się raz w tygodniu w sobotę, tematem audycji jest religia, a dyskutują przedstawiciele religii chrześcijańskich oraz islamu. Po dyskusji słuchacze dzwonią z pytaniami.



Informacje dla osoby prowadzącej

Zdjęcie zostało wykonane w Ugandzie. Tematem dyskusji było, która księga: Biblia czy Koran powstała najpierw. Tematy religijne są popularnym tematem codziennych rozmów w Ugandzie, czemu sprzyja duża różnorodność wyznań. Religia odgrywa dużą rolę w życiu społecznym. 41,90 % Ugandyjczyków jest katolikami, 35,90% anglikanami a także istnieje wiele wyznań protestanckich: np. Charles jest baptystą a George członkiem Uniwersalnego Kościoła Apostolskiego. 12% osób w Ugandzie to muzułmanie, głównie sunnici. 1% osób to wyznawcy tradycyjnych religii, występują także mniejszości hinduistyczne.



Informacje o kraju dla dziecka

Uganda znajduje się we wschodniej Afryce. Jest niezwykle zielonym krajem. Rośnie tam na przykład kapusta, fasola, groch, cebula, pomidory, a z roślin, które nie rosną w Polsce kawa, herbata, wiele rodzajów bananów i innych owoców. Jest tam dużo jezior i rzek, a w nich wiele ryb. Zaczyna się tu najdłuższa rzeka świata Nil. Uganda jest mniejsza niż Polska, ale ma prawie tyle samo mieszkańców, a w przyszłości Ugandyjczyków może być więcej niż Polaków. Tak jak w Polsce dzieci w Ugandzie chodzą do szkoły, lubią się bawić i marzą o podobnych rzeczach.



Autor zdjęcia: Krzysztof Wiatr, uczestnik programu GLEN w Ugandzie w 2013 roku.



UGANDA
Stolica: Kampala



POLSKA
Stolica: Warszawa

Powierzchnia w km²:

241 550

Liczba mieszkańców w mln:

34, 509

Produkt Krajowy Brutto w mln USD:

19 271\$

Oczekiwana długość życia (lata):

54

Ogólna piśmienność (%) 2007-2011:

73

Współczynnik skolaryzacji (%) 2008-2011:

91

Liczba telefonów komórkowych na 100 osób:

48

Liczba użytkowników internetu na 100 osób:

13

Wskaźnik Rozwoju Społecznego (HDI):

161 miejsce

Wzrost gospodarczy 2012 r. :

3,4%

Powierzchnia w km²:

311 888

Liczba mieszkańców w mln:

38, 299

Produkt Krajowy Brutto w mln USD:

514 115\$

Oczekiwana długość życia (lata):

76

Ogólna piśmienność (%) 2007-2011:

100

Współczynnik skolaryzacji (%) 2008-2011:

96

Liczba telefonów komórkowych na 100 osób:

128

Liczba użytkowników internetu na 100 osób:

65

Wskaźnik Rozwoju Społecznego (HDI):

39 miejsce

Wzrost gospodarczy w 2012 r. :

1,8%



Dom Spotkań
im. Angelusa Silesiusa





Religia



Informacje dla dziecka

Khalid Muhammad, jeden z uczniów szkoły, dziękuje uczniom Iganga High School za modlitwę. Uczniowie i uczennice wyznający Islam, zbierają się pięć razy dziennie na dworze, żeby się pomodlić: o 6:00, 13:00, 16:00, 18:00, 20:00. W każdym tygodniu inna osoba przewodniczy modlitwie. Taka osoba przez ten tydzień musi szczególnie przestrzegać czasu oraz przed każdą modlitwą wziąć prysznic oraz ubrać nakrycie głowy.



Informacje dla osoby prowadzącej

Zdjęcie zostało wykonane w Igangdze. 12% osób w Ugandzie to muzułmanie, głównie sunnici. Islam przybył do Ugandy w XIX wieku raz z kupcami ze wschodniego wybrzeża Afryki. Wiele osób przeszło na Islam, kiedy przyjął go w XIX wieku władca królestwa Baganda Mutesa I. Religia odgrywa dużą rolę w życiu społecznym: 41,90 % osób jest katolikami, 35,90 % anglikanami a także istnieje wiele innych wyznań protestanckich. 1% osób to wyznawcy tradycyjnych religii, występują także mniejszości hinduistyczne wyznawane przez emigrantów z Indii.




Informacje o kraju dla dziecka

Uganda znajduje się we wschodniej Afryce. Jest niezwykle zielonym krajem. Rośnie tam na przykład kapusta, fasola, groch, cebula, pomidory, a z roślin, które nie rosną w Polsce kawa, herbata, wiele rodzajów bananów i innych owoców. Jest tam dużo jezior i rzek, a w nich wiele ryb. Zaczyna się tu najdłuższa rzeka świata Nil. Uganda jest mniejsza niż Polska, ale ma prawie tyle samo mieszkańców, a w przyszłości Ugandyjczyków może być więcej niż Polaków. Tak jak w Polsce dzieci w Ugandzie chodzą do szkoły, lubią się bawić i marzą o podobnych rzeczach.



Autor zdjęcia: Krzysztof Wiatr, uczestnik programu GLEN w Ugandzie w 2013 roku.



UGANDA
Stolica: Kampala



POLSKA
Stolica: Warszawa

Powierzchnia w km²:
241 550
Liczba mieszkańców w mln:
34, 509
Produkt Krajowy Brutto w mln USD:
19 271\$
Oczekiwana długość życia (lata):
54
Ogólna pismienność (%) 2007-2011:
73
Współczynnik skolaryzacji (%) 2008-2011:
91
Liczba telefonów komórkowych na 100 osób:
48
Liczba użytkowników internetu na 100 osób:
13
Wskaźnik Rozwoju Społecznego (HDI):
161 miejsce
Wzrost gospodarczy 2012 r. :
3,4%

Powierzchnia w km²:
311 888
Liczba mieszkańców w mln:
38, 299
Produkt Krajowy Brutto w mln USD:
514 115\$
Oczekiwana długość życia (lata):
76
Ogólna pismienność (%) 2007-2011:
100
Współczynnik skolaryzacji (%) 2008-2011:
96
Liczba telefonów komórkowych na 100 osób:
128
Liczba użytkowników internetu na 100 osób:
65
Wskaźnik Rozwoju Społecznego (HDI):
39 miejsce
Wzrost gospodarczy w 2012 r. :
1,8%



Religia



Informacje dla dziecka

Pastor Stephen Dhairawa oraz sekretarz wspólnoty Metodystów Hans Isabirye modlą się za mieszkańców wioski Bulangi w dystrykcie Iganga.



Informacje dla osoby prowadzącej

Zdjęcie zostało wykonane w wiosce Bulangi w dystrykcie Iganga. Religia odgrywa dużą rolę w życiu społecznym w Ugandzie. 41,90 % Ugandyjczyków jest katolikami, 35,90% anglikanami a także istnieje wiele wyznań protestanckich: np. Stephen oraz Hans są metodystami. 12% osób w Ugandzie to muzułmanie, głównie sunnici. 1% osób to wyznawcy tradycyjnych religii, występują także mniejszości hinduistyczne wyznawane przez emigrantów z Indii.



Informacje o kraju dla dziecka

Uganda znajduje się we wschodniej Afryce. Jest niezwykle zielonym krajem. Rośnie tam na przykład kapusta, fasola, groch, cebula, pomidory, a z roślin, które nie rosną w Polsce kawa, herbata, wiele rodzajów bananów i innych owoców. Jest tam dużo jezior i rzek, a w nich wiele ryb. Zaczyna się tu najdłuższa rzeka świata Nil. Uganda jest mniejsza niż Polska, ale ma prawie tyle samo mieszkańców, a w przyszłości Ugandyjczyków może być więcej niż Polaków. Tak jak w Polsce dzieci w Ugandzie chodzą do szkoły, lubią się bawić i marzą o podobnych rzeczach.



Autor zdjęcia: Krzysztof Wiatr, uczestnik programu GLEN w Ugandzie w 2013 roku.



UGANDA
Stolica: Kampala



POLSKA
Stolica: Warszawa

Powierzchnia w km²:

241 550

Liczba mieszkańców w mln:

34, 509

Produkt Krajowy Brutto w mln USD:

19 271\$

Oczekiwana długość życia (lata):

54

Ogólna piśmienność (%) 2007-2011:

73

Współczynnik skolaryzacji (%) 2008-2011:

91

Liczba telefonów komórkowych na 100 osób:

48

Liczba użytkowników internetu na 100 osób:

13

Wskaźnik Rozwoju Społecznego (HDI):

161 miejsce

Wzrost gospodarczy 2012 r. :

3,4%

Powierzchnia w km²:

311 888

Liczba mieszkańców w mln:

38, 299

Produkt Krajowy Brutto w mln USD:

514 115\$

Oczekiwana długość życia (lata):

76

Ogólna piśmienność (%) 2007-2011:

100

Współczynnik skolaryzacji (%) 2008-2011:

96

Liczba telefonów komórkowych na 100 osób:

128

Liczba użytkowników internetu na 100 osób:

65

Wskaźnik Rozwoju Społecznego (HDI):

39 miejsce

Wzrost gospodarczy w 2012 r. :

1,8%





Available here at

...	...
...	...
...	...

Wolny czas i wypoczynek



Informacje dla dziecka

Ugandyjczycy i Ugandyjki oglądają zawody sportowe w mieście Jinja. Oglądanie sportu jest popularną formą spędzania wolnego czasu w Ugandzie. Najwięcej widzów zdobywają zawody w których występują osoby z Ugandy. Tutaj Stephen Kiprotich zdobywa mistrzostwo świata w maratonie w 2013 roku. Było to tak ważne wydarzenie, że wielu osobom nie udało się wejść do środka do restauracji gdzie chcieli je obejrzeć.



Informacje dla osoby prowadzącej

Stephen Kiprotich jest maratończykiem, który zdobył złoty medal na olimpiadzie w Londynie w 2012 roku oraz mistrzostwo świata w 2013 roku w Moskwie. Jest uznawany za bohatera narodowego. Popularnym sportem w Ugandzie jest także piłka nożna, szczególnie angielska liga piłki nożnej.



Informacje o kraju dla dziecka

Uganda znajduje się we wschodniej Afryce. Jest niezwykle zielonym krajem. Rośnie tam na przykład kapusta, fasola, groch, cebula, pomidor, a z roślin, które nie rosną w Polsce kawa, herbata, wiele rodzajów bananów i innych owoców. Jest tam dużo jezior i rzek, a w nich wiele ryb. Zaczyna się tu najdłuższa rzeka świata Nil. Uganda jest mniejsza niż Polska, ale ma prawie tyle samo mieszkańców, a w przyszłości Ugandyjczyków może być więcej niż Polaków. Tak jak w Polsce dzieci w Ugandzie chodzą do szkoły, lubią się bawić i marzą o podobnych rzeczach.



Autor zdjęcia: Krzysztof Wiatr, uczestnik programu GLEN w Ugandzie w 2013 roku.



UGANDA
Stolica: Kampala



POLSKA
Stolica: Warszawa

Powierzchnia w km²:

241 550

Liczba mieszkańców w mln:

34, 509

Produkt Krajowy Brutto w mln USD:

19 271\$

Oczekiwana długość życia (lata):

54

Ogólna piśmienność (%) 2007-2011:

73

Współczynnik skolaryzacji (%) 2008-2011:

91

Liczba telefonów komórkowych na 100 osób:

48

Liczba użytkowników internetu na 100 osób:

13

Wskaźnik Rozwoju Społecznego (HDI):

161 miejsce

Wzrost gospodarczy 2012 r. :

3.4%

Powierzchnia w km²:

311 888

Liczba mieszkańców w mln:

38, 299

Produkt Krajowy Brutto w mln USD:

514 115\$

Oczekiwana długość życia (lata):

76

Ogólna piśmienność (%) 2007-2011:

100

Współczynnik skolaryzacji (%) 2008-2011:

96

Liczba telefonów komórkowych na 100 osób:

128

Liczba użytkowników internetu na 100 osób:

65

Wskaźnik Rozwoju Społecznego (HDI):

39 miejsce

Wzrost gospodarczy w 2012 r. :

1,8%





Wolny czas



Informacje dla dziecka

Uczniowie i uczennice szkoły Iganga Progesive Secondary School spędzają czas na dziedzińcu szkoły po lekcjach. Część uczniów i uczennic przyjechała tu z innych miejscowości a szkoła ma internat więc po lekcjach spotykają się, uczą, odpoczywają i rozmawiają.



Informacje dla osoby prowadzącej

Zdjęcie zostało wykonane w Ugandze. Wiele szkół w Ugandzie ma internaty więc życie tych młodych ludzi, którzy do nich uczęszczają i ich wolny czas jest skoncentrowany wokół szkoły. Szkoła byłaby odpowiednikiem polskiego gimnazjum i liceum. Mniej więcej 25% kończących szkołę podstawową w Ugandzie kontynuuje naukę w szkołach średnich. Szkoła średnia trwa 6 lat i jest podzielona na 4 letni poziom „0” i 2 letni poziom zaawansowany tak jak w Wielkiej Brytanii. Po szkole średniej można realizować różne formy edukacji wyższej.



Informacje o kraju dla dziecka

Uganda znajduje się we wschodniej Afryce. Jest niezwykle zielonym krajem. Rośnie tam na przykład kapusta, fasola, groch, cebula, pomidory, a z roślin, które nie rosną w Polsce kawa, herbata, wiele rodzajów bananów i innych owoców. Jest tam dużo jezior i rzek, a w nich wiele ryb. Zaczyna się tu najdłuższa rzeka świata Nil. Uganda jest mniejsza niż Polska, ale ma prawie tyle samo mieszkańców, a w przyszłości Ugandyjczyków może być więcej niż Polaków. Tak jak w Polsce dzieci w Ugandzie chodzą do szkoły, lubią się bawić i marzą o podobnych rzeczach.



Autor zdjęcia: Krzysztof Wiatr, uczestnik programu GLEN w Ugandzie w 2013 roku.



UGANDA
Stolica: Kampala



POLSKA
Stolica: Warszawa

Powierzchnia w km²:

241 550

Liczba mieszkańców w mln:

34, 509

Produkt Krajowy Brutto w mln USD:

19 271\$

Oczekiwana długość życia (lata):

54

Ogólna piśmienność (%) 2007-2011:

73

Współczynnik skolaryzacji (%) 2008-2011:

91

Liczba telefonów komórkowych na 100 osób:

48

Liczba użytkowników internetu na 100 osób:

13

Wskaźnik Rozwoju Społecznego (HDI):

161 miejsce

Wzrost gospodarczy 2012 r. :

3.4%

Powierzchnia w km²:

311 888

Liczba mieszkańców w mln:

38, 299

Produkt Krajowy Brutto w mln USD:

514 115\$

Oczekiwana długość życia (lata):

76

Ogólna piśmienność (%) 2007-2011:

100

Współczynnik skolaryzacji (%) 2008-2011:

96

Liczba telefonów komórkowych na 100 osób:

128

Liczba użytkowników internetu na 100 osób:

65

Wskaźnik Rozwoju Społecznego (HDI):

39 miejsce

Wzrost gospodarczy w 2012 r. :

1,8%



polska pomoc



Dom Spotkań
im. Angelusa Silesiusa





Wolny czas



Informacje dla dziecka

Mężczyźni pijący kawę. Wspólne picie kawy jest sposobem na spędzanie wolnego czasu. Kawa zwykle jest słodka i mieszana z kardamonem a w suahili nazywana jest „kahawa” i zagryzana ciasteczkami z orzeszków ziemnych i karmelu nazywanym „kashata”. W niektórych miejscach jak na tym na zdjęciu można pić ją cały dzień, ale poza centrum miasta sprzedają ją osoby, które chodzą po ulicach z czajnikami, filiżankami i tacą ciastek, zwykle wychodzą na ulice krótko przed zmrokiem.



Informacje dla osoby prowadzącej

Zdjęcie zostało wykonane w Dar es Salaam. Kawa, którą można wypić na ulicach Tanzanii jest podobna do tej pitej w krajach arabskich z dodatkiem kardamonu. Przywędrowała do Tanzanii wraz z handlem z krajów arabskich. Kashatę robi się przez roztopienie cukru w garnku oraz dodanie cynamonu albo kardamonu wraz ze szczyptą soli a później zalać nim rozłożonych na blaszce orzeszków ziemnych. Kiedy cały produkt jest jeszcze ciepły, kroi się go w romby i schładza.



Informacje o kraju dla dziecka

Tanzania jest krajem we wschodniej Afryce. Znajduje się na drugiej półkuli ziemi - my mieszkamy na półkuli północnej a Tanzania jest na półkuli południowej. W tym kraju ludzie posługują się głównie językiem Suahili. Tanzania leży nad Oceanem Indyjskim, są tam liczne góry (na przykład najwyższa góra Afryki: Kilimandżaro), rzeki, a także jeziora – np. jezioro Wiktorii, które jest największym jeziorem Afryki i Tanganika. Do kraju należą także wyspy: Zanzibar i Pemba. Tak jak w Polsce dzieci chodzą tutaj do szkół i przedszkoli, lubią grać w różne gry i się bawić.



Autor zdjęcia: Piotr Szmyt, uczestnik programu GLEN w Tanzanii w 2013 roku.



TANZANIA
Stolica: Dodoma



POLSKA
Stolica: Warszawa

Powierzchnia w km²:

945 087

Liczba mieszkańców w mln:

46, 218

Produkt Krajowy Brutto w mln USD:

23 615\$

Oczekiwana długość życia (lata):

58

Ogólna piśmienność (%) 2007-2011:

73

Współczynnik skolaryzacji (%) 2008-2011:

98

Liczba telefonów komórkowych na 100 osób:

55,9

Liczba użytkowników internetu na 100 osób:

12

Wskaźnik Rozwoju Społecznego (HDI):

152 miejsce

Wzrost gospodarczy 2012 r. :

6,9%

Powierzchnia w km²:

311 888

Liczba mieszkańców w mln:

38, 299

Produkt Krajowy Brutto w mln USD:

514 115\$

Oczekiwana długość życia (lata):

76

Ogólna piśmienność (%) 2007-2011:

100

Współczynnik skolaryzacji (%) 2008-2011:

96

Liczba telefonów komórkowych na 100 osób:

128

Liczba użytkowników internetu na 100 osób:

65

Wskaźnik Rozwoju Społecznego (HDI):

39 miejsce

Wzrost gospodarczy w 2012 r. :

1,8%



polska pomoc



Dom Spotkań
im. Angelusa Silesiusa





Wolny czas



Informacje dla dziecka

Salifyanji Lyuma i Hatfield Matyola, uczniowie 11 klasy szkoły średniej w Masuku w Południowej Prowincji w Zambii, biorą udział w przedstawieniu teatralnym. Najbliższe większe miasto to około dwóch godzin jazdy po wyboistej drodze. „Nie posiadamy wystarczająco dużo materiałów do wykorzystania lub rozrywki, ale próbujemy znaleźć sami wszystkie narzędzia i materiały”, mówi Salifyanji i Hatfield. Dodają: „Grupa poetycka tworzy własne scenariusze bez pomocy administracji szkolnej. Mimo, że inni ludzie patrzą na szkołę jako na biedną, szkoła średnia w Masuku jest jedną z najlepszych szkół w regionie Choma oraz wygrała wiele konkursów kulturalnych.”



Informacje dla osoby prowadzącej

Do szkoły chodzi 400 uczniów uczących się i mieszkających w internacie, szkoła znajduje się w samym środku buszu w Zambii. Szkoła wraz z lokalną kliniką medyczną tworzy centrum wsi Masuku, najbliższe miasto jest oddalone dwie godziny drogi. W Zambii istnieje duża dysproporcja w rozwoju obszarów wiejskich i miejskich. Dostęp do energii elektrycznej jest ograniczony. Jedynymi źródłami energii jest kilka paneli słonecznych i jeden generator benzynowy.



Informacje o kraju dla dziecka

Zambia jest krajem w Południowo Wschodniej Afryce. Jest dwa razy większa niż Polska, ale ma 3 razy mniej mieszkańców. Zambia ma bogate złoża minerału nazywanego miedzią, który jest potrzebny do działania naszych telewizorów czy telefonów. W Zambii znajdują się słynne wodospady Wiktorii o których mówi się, że są tak piękne, że musiały zostać wyrzeźbione przez anioły. W przeciwieństwie do Polski, Zambia nie ma dostępu do morza.



Autor zdjęcia: Jan Svanga, uczestnik programu GLEN w Zambii w 2013 roku



ZAMBIA
Stolica: Lusaka



POLSKA
Stolica: Warszawa

Powierzchnia w km²:

752 612

Liczba mieszkańców w mln:

13, 475

Produkt Krajowy Brutto w mln USD:

19 219\$

Oczekiwana długość życia (lata):

49

Ogólna piśmienność (%) 2007-2011:

71

Współczynnik skolaryzacji (%) 2008-2011:

93

Liczba telefonów komórkowych na 100 osób:

61

Liczba użytkowników internetu na 100 osób:

12

Wskaźnik Rozwoju Społecznego (HDI):

163 miejsce

Wzrost gospodarczy 2012 r. :

7,3%

Powierzchnia w km²:

311 888

Liczba mieszkańców w mln:

38, 299

Produkt Krajowy Brutto w mln USD:

514 115\$

Oczekiwana długość życia (lata):

76

Ogólna piśmienność (%) 2007-2011:

100

Współczynnik skolaryzacji (%) 2008-2011:

96

Liczba telefonów komórkowych na 100 osób:

128

Liczba użytkowników internetu na 100 osób:

65

Wskaźnik Rozwoju Społecznego (HDI):

39 miejsce

Wzrost gospodarczy w 2012 r. :

1,8%



Dom Spotkań
im. Angelusa Silesiusa

