



# Zawody



## Informacje dla dziecka

Nazywam się Brian Talemwa, mam 19 lat i jestem rybakiem. Wy pływam łowić ryby dwa razy dziennie: pierwszy raz o 5 rano a drugi o 5 po południu. Za każdym razem łowienie zajmuje mi około 3 godzin. Lubię, kiedy udaje mi się złowić dużo ryb, ponieważ wtedy dużo zarabiam. W łowieniu lubię też to, że nie trzeba dużych pieniędzy żeby zacząć wykonywać ten zawód. Łowią od 2 lat. Ciągłe chodzę do szkoły średniej, jestem w ostatniej klasie. Moim marzeniem jest studiować dziennikarstwo i zostać dziennikarzem.



## Informacje dla osoby prowadzącej

Zdjęcie zostało wykonane w wiosce Masese koło miasta Jinja nad Jeziorem Wiktorii. Wiele osób w Ugandzie chce podjąć studia, ponieważ ukończenie uczelni wyższej daje więcej możliwości zawodowych. Znajduje się tam 31 szkół wyższych i uniwersytetów. W Ugandzie dużo osób zajmuje się rybołówstwem, gdyż znajduje się tu wiele jezior: poza największym Jeziorem Wiktorii także Jezioro George, Edouard, Albert, Kyoga a także wiele mniejszych. Z Jeziora Wiktorii do Polski i całej Unii Europejskiej są eksportowane takie ryby jak okoń nilowy czy tilapia.

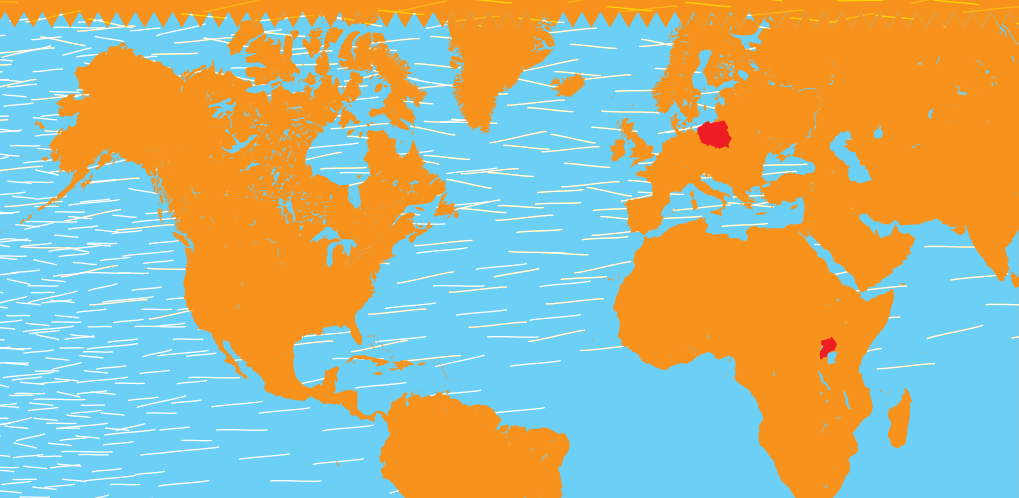


## Informacje o kraju dla dziecka

Uganda znajduje się we wschodniej Afryce. Jest niezwykle zielonym krajem. Rośnie tam na przykład kapusta, fasola, groch, cebula, pomidory, a z roślin, które nie rosną w Polsce kawa, herbata, wiele rodzajów bananów i innych owoców. Jest tam dużo jezior i rzek, a w nich wiele ryb. Zaczyna się tu najdłuższa rzeka świata Nil. Uganda jest mniejsza niż Polska, ale ma prawie tyle samo mieszkańców, a w przyszłości Ugandyjczyków może być więcej niż Polaków. Tak jak w Polsce dzieci w Ugandzie chodzą do szkoły, lubią się bawić i marzą o podobnych rzeczach.



Autor zdjęcia: Krzysztof Wiatr, uczestnik programu GLEN w Ugandzie w 2013 roku.



**UGANDA**  
Stolica: Kampala

Powierzchnia w km<sup>2</sup>:  
241 550  
Liczba mieszkańców w mln:  
34, 509  
Produkt Krajowy Brutto w mln USD:  
19 271\$  
Oczekiwana długość życia (lata):  
54  
Ogólna pismienność (%) 2007-2011:  
73  
Współczynnik skolaryzacji (%) 2008-2011:  
91  
Liczba telefonów komórkowych na 100 osób:  
48  
Liczba użytkowników internetu na 100 osób:  
13  
Wskaźnik Rozwoju Społecznego (HDI):  
161 miejsce  
Wzrost gospodarczy 2012 r. :  
3,4%



**POLSKA**  
Stolica: Warszawa

Powierzchnia w km<sup>2</sup>:  
311 888  
Liczba mieszkańców w mln:  
38, 299  
Produkt Krajowy Brutto w mln USD:  
514 115\$  
Oczekiwana długość życia (lata):  
76  
Ogólna pismienność (%) 2007-2011:  
100  
Współczynnik skolaryzacji (%) 2008-2011:  
96  
Liczba telefonów komórkowych na 100 osób:  
128  
Liczba użytkowników internetu na 100 osób:  
65  
Wskaźnik Rozwoju Społecznego (HDI):  
39 miejsce  
Wzrost gospodarczy w 2012 r. :  
1,8%



# Zawody



## Informacje dla dziecka

Nazywam się Ewalyn Samson Tagatta, pracuję w kafejce internetowej. Lubię używać komputera i uczyć ludzi jak to robić, na przykład jak używać programów do rysowania na komputerze. Pracuję od 8 rano do 13. Do moich głównych obowiązków należy utrzymanie komputerów w dobrym stanie, pomaganie klientom oraz drukowanie i kserowanie ich dokumentów. Moim marzeniem jest posiadanie własnego biura pośrednictwa pracy, gdzie będę pomagała innym ludziom.



## Informacje dla osoby prowadzącej

Zdjęcie zostało wykonane w Dar es Salaam. Pokazuje, że zarówno w Tanzanii jak i w Polsce możemy spotkać osoby wykonujące podobne zawody i mające podobny styl życia. Sama struktura zatrudnienia jest inna: w Polsce więcej osób pracuje w sektorze usług, a w Tanzanii w sektorze rolniczym.

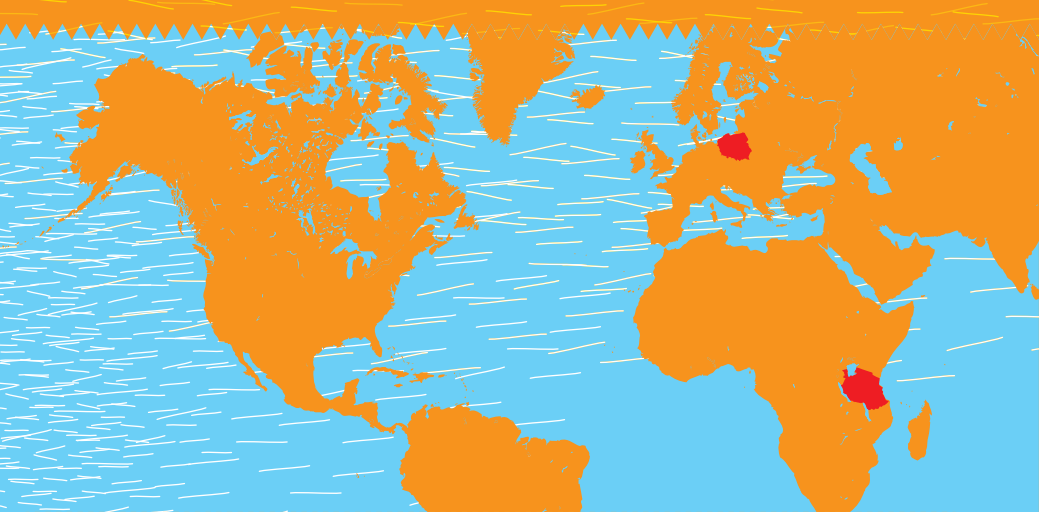



## Informacje o kraju dla dziecka

Tanzania jest krajem we wschodniej Afryce. Znajduje się na drugiej półkuli ziemi - my mieszkamy na półkuli północnej a Tanzania jest na półkuli południowej. W tym kraju ludzie posługują się głównie językiem Suahili. Tanzania leży nad Oceanem Indyjskim, są tam liczne góry (m.in. najwyższa góra Afryki: Klimandżaro), rzeki, a także jeziora – np. jezioro Wiktorii, które jest największym jeziorem Afryki i Tanganika. Do kraju należą także wyspy: Zanzibar i Pemba. Tak jak w Polsce dzieci chodzą tutaj do szkół i przedszkoli, lubią grać w różne gry i się bawić.



Autor zdjęcia: Krzysztof Wiatr, uczestnik programu GLEN w Ugandzie w 2013 roku.



**TANZANIA**  
Stolica: Dodoma

Powierzchnia w km<sup>2</sup>:  
945 087  
Liczba mieszkańców w mln:  
46, 218  
Produkt Krajowy Brutto w mln USD:  
23 615\$  
Oczekiwana długość życia (lata):  
58  
Ogólna pismienność (%) 2007-2011:  
73  
Współczynnik skolaryzacji (%) 2008-2011:  
98  
Liczba telefonów komórkowych na 100 osób:  
55,9  
Liczba użytkowników internetu na 100 osób:  
12  
Wskaźnik Rozwoju Społecznego (HDI):  
152 miejsce  
Wzrost gospodarczy 2012 r. :  
6,9%



**POLSKA**  
Stolica: Warszawa

Powierzchnia w km<sup>2</sup>:  
311 888  
Liczba mieszkańców w mln:  
38, 299  
Produkt Krajowy Brutto w mln USD:  
514 115\$  
Oczekiwana długość życia (lata):  
76  
Ogólna pismienność (%) 2007-2011:  
100  
Współczynnik skolaryzacji (%) 2008-2011:  
96  
Liczba telefonów komórkowych na 100 osób:  
128  
Liczba użytkowników internetu na 100 osób:  
65  
Wskaźnik Rozwoju Społecznego (HDI):  
39 miejsce  
Wzrost gospodarczy w 2012 r. :  
1,8%



# Zawody



## Informacje dla dziecka

Nazywam się Nestory R, Annewa, pracuję jak asystent w laboratorium medycznym. W mojej pracy jestem odpowiedzialny za obsługę klientów i za wykonywanie testów krwi na różne choroby. Zwykle pobieram ją i oglądam pod mikroskopem. Pracuję tu od roku. Moim marzeniem jest w przyszłości założyć moje własne laboratorium.



## Informacje dla osoby prowadzącej

Zdjęcie zostało wykonane w Dar es Salaam. W laboratorium można wykonać testy na malarię, HIV czy standardowe testy krwi. Samo przeprowadzanie testu jest szybkie i tanie, a leki np. na malarię, są tańsze niż w Polsce - w zależności od zastosowanej substancji i marki kosztowały w 2013 roku od 8 zł w górę.

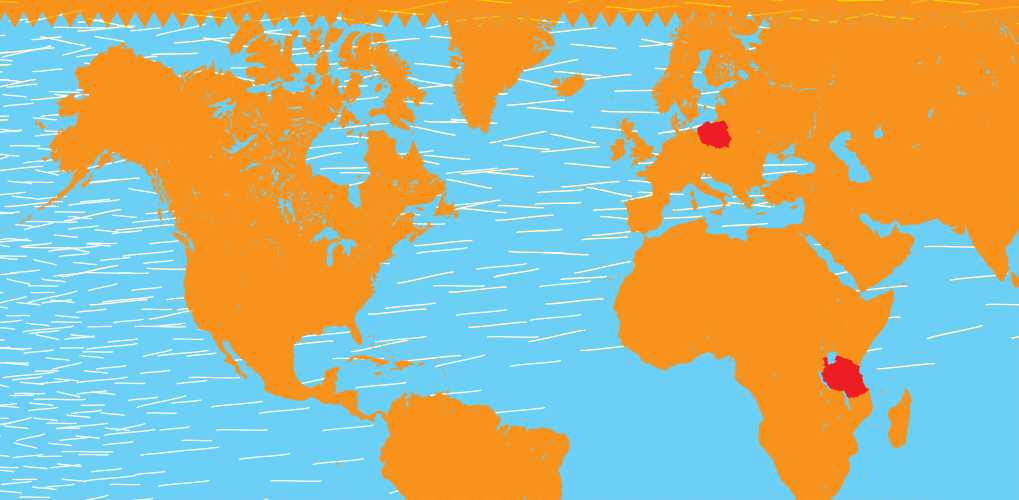


## Informacje o kraju dla dziecka

Tanzania jest krajem we wschodniej Afryce. Znajduje się na drugiej półkuli ziemi - my mieszkamy na półkuli północnej a Tanzania jest na półkuli południowej. W tym kraju ludzie posługują się głównie językiem Suahili. Tanzania leży nad Oceanem Indyjskim, są tam liczne góry (m.in. najwyższa góra Afryki: Kilimandżaro), rzeki, a także jeziora – np. jezioro Wiktorii, które jest największym jeziorem Afryki i Tanganika. Do kraju należą także wyspy: Zanzibar i Pemba. Tak jak w Polsce dzieci chodzą tutaj do szkół i przedszkoli, lubią grać w różne gry i się bawić.



Autor zdjęcia: Krzysztof Wiatr, uczestnik programu GLEN w Ugandzie w 2013 roku.



**TANZANIA**  
Stolica: Dodoma

Powierzchnia w km<sup>2</sup>:  
945 087  
Liczba mieszkańców w mln:  
46, 218  
Produkt Krajowy Brutto w mln USD:  
23 615\$  
Oczekiwana długość życia (lata):  
58  
Ogólna pismienność (%) 2007-2011:  
73  
Współczynnik skolaryzacji (%) 2008-2011:  
98  
Liczba telefonów komórkowych na 100 osób:  
55,9  
Liczba użytkowników internetu na 100 osób:  
12  
Wskaźnik Rozwoju Społecznego (HDI):  
152 miejsce  
Wzrost gospodarczy 2012 r. :  
6,9%



**POLSKA**  
Stolica: Warszawa

Powierzchnia w km<sup>2</sup>:  
311 888  
Liczba mieszkańców w mln:  
38, 299  
Produkt Krajowy Brutto w mln USD:  
514 115\$  
Oczekiwana długość życia (lata):  
76  
Ogólna pismienność (%) 2007-2011:  
100  
Współczynnik skolaryzacji (%) 2008-2011:  
96  
Liczba telefonów komórkowych na 100 osób:  
128  
Liczba użytkowników internetu na 100 osób:  
65  
Wskaźnik Rozwoju Społecznego (HDI):  
39 miejsce  
Wzrost gospodarczy w 2012 r. :  
1,8%



# Zawody



## Informacje dla dziecka

Nazywam się Namlaya Betty, jestem rolniczką. Uprawiam orzeszki ziemne, kukurydzę, słodkie ziemniaki, kawę, ryż, kasawę - korzeń, który można jeść zamiast ryżu czy ziemniaków, oraz fasolę. Lubię w mojej pracy to, że mogę wyżywić rodzinę, a ze sprzedaży nadwyżek stać mnie na opłaty za szkołę. Mam sześcioro dzieci: James'a, Christiana, Joule, Jessy, Joanitę, Joanaha.



## Informacje dla osoby prowadzącej

Zdjęcie zostało wykonane w wiosce Bulangi w dystrykcie Iganga. Życie na wsi w Ugandzie bardzo różni się od życia w miastach. Jest tam zwykle mniejszy dostęp do opieki medycznej, a ludzie mieszkający na wsi utrzymują się z rolnictwa. Jeśli wioska jest bardzo oddalona od najbliższej szkoły, dzieci są wysyłane do szkoły z internatem, co z kolei oznacza wyższe koszty dla ich rodziców. Wszystkie dzieci Betty chodzą do szkoły z internatem. Rodzina utrzymuje się z 15 akrów ziemi. Na wsiach w Ugandzie mieszka 84 % osób.

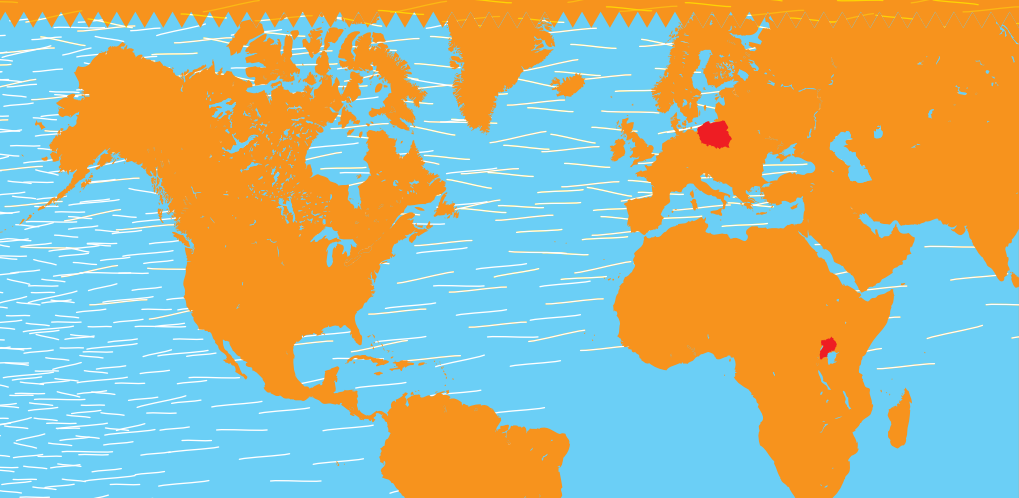


## Informacje o kraju dla dziecka

Uganda znajduje się we wschodniej Afryce. Jest niezwykle zielonym krajem. Rośnie tam na przykład kapusta, fasola, groch, cebula, pomidory, a z roślin, które nie rosną w Polsce kawa, herbata, wiele rodzajów bananów i innych owoców. Jest tam dużo jezior i rzek, a w nich wiele ryb. Zaczyna się tu najdłuższa rzeka świata Nil. Uganda jest mniejsza niż Polska, ale ma prawie tyle samo mieszkańców, a w przyszłości Ugandyjczyków może być więcej niż Polaków. Tak jak w Polsce dzieci w Ugandzie chodzą do szkoły, lubią się bawić i marzą o podobnych rzeczach.



Autor zdjęcia: Krzysztof Wiatr, uczestnik programu GLEN w Ugandzie w 2013 roku.



**UGANDA**  
Stolica: Kampala



**POLSKA**  
Stolica: Warszawa

Powierzchnia w km<sup>2</sup>:  
241 550  
Liczba mieszkańców w mln:  
34, 509  
Produkt Krajowy Brutto w mln USD:  
19 271\$  
Oczekiwana długość życia (lata):  
54  
Ogólna pismienność (%) 2007-2011:  
73  
Współczynnik skolaryzacji (%) 2008-2011:  
91  
Liczba telefonów komórkowych na 100 osób:  
48  
Liczba użytkowników internetu na 100 osób:  
13  
Wskaźnik Rozwoju Społecznego (HDI):  
161 miejsce  
Wzrost gospodarczy 2012 r. :  
3,4%

Powierzchnia w km<sup>2</sup>:  
311 888  
Liczba mieszkańców w mln:  
38, 299  
Produkt Krajowy Brutto w mln USD:  
514 115\$  
Oczekiwana długość życia (lata):  
76  
Ogólna pismienność (%) 2007-2011:  
100  
Współczynnik skolaryzacji (%) 2008-2011:  
96  
Liczba telefonów komórkowych na 100 osób:  
128  
Liczba użytkowników internetu na 100 osób:  
65  
Wskaźnik Rozwoju Społecznego (HDI):  
39 miejsce  
Wzrost gospodarczy w 2012 r. :  
1,8%





# Zawody



## Informacje dla dziecka

Nazywam się Edrisa Kitengi, jestem kierowcą motoru-taksówki, który w Ugandzie nazywa się boda boda. Pracuję 12 godzin dziennie. Lubię prowadzić motor. Moim marzeniem jest zbudować dom i wysłać dzieci do dobrej szkoły. W przyszłości chciałbym przesiąść się z motoru do samochodu i pracować jako kierowca do wynajęcia.



## Informacje dla osoby prowadzącej

Zdjęcie zostało wykonane w mieście Jinja. Motorowe taksówki boda boda są popularnym środkiem transportu w całej Ugandzie, obecnym w każdym mieście i wiosce. Obok taksówek samochodowych i motorowych istnieją także rowerowe. Pomiędzy miastami i w stolicy kursują busy nazywane matatu, które są zwykle 14 osobowymi Toyotami i którymi można podróżować po całej Ugandzie. Nie mają rozkładu jazdy i zwykle ruszają wtedy kiedy wszystkie miejsca są zajęte. Możliwe jest także podróżowanie autobusami na dłuższych dystansach, które obsługują zarówno trasy krajowe jak i międzynarodowe.




## Informacje o kraju dla dziecka

Uganda znajduje się we wschodniej Afryce. Jest niezwykle zielonym krajem. Rośnie tam na przykład kapusta, fasola, groch, cebula, pomidory, a z roślin, które nie rosną w Polsce kawa, herbata, wiele rodzajów bananów i innych owoców. Jest tam dużo jezior i rzek, a w nich wiele ryb. Zaczyna się tu najdłuższa rzeka świata Nil. Uganda jest mniejsza niż Polska, ale ma prawie tyle samo mieszkańców, a w przyszłości Ugandyjczyków może być więcej niż Polaków. Tak jak w Polsce dzieci w Ugandzie chodzą do szkoły, lubią się bawić i marzą o podobnych rzeczach.



Autor zdjęcia: Krzysztof Wiatr, uczestnik programu GLEN w Ugandzie w 2013 roku.



**UGANDA**  
Stolica: Kampala



**POLSKA**  
Stolica: Warszawa

Powierzchnia w km<sup>2</sup>:  
241 550  
Liczba mieszkańców w mln:  
34, 509  
Produkt Krajowy Brutto w mln USD:  
19 271\$  
Oczekiwana długość życia (lata):  
54  
Ogólna pismienność (%) 2007-2011:  
73  
Współczynnik skolaryzacji (%) 2008-2011:  
91  
Liczba telefonów komórkowych na 100 osób:  
48  
Liczba użytkowników internetu na 100 osób:  
13  
Wskaźnik Rozwoju Społecznego (HDI):  
161 miejsce  
Wzrost gospodarczy 2012 r. :  
3,4%

Powierzchnia w km<sup>2</sup>:  
311 888  
Liczba mieszkańców w mln:  
38, 299  
Produkt Krajowy Brutto w mln USD:  
514 115\$  
Oczekiwana długość życia (lata):  
76  
Ogólna pismienność (%) 2007-2011:  
100  
Współczynnik skolaryzacji (%) 2008-2011:  
96  
Liczba telefonów komórkowych na 100 osób:  
128  
Liczba użytkowników internetu na 100 osób:  
65  
Wskaźnik Rozwoju Społecznego (HDI):  
39 miejsce  
Wzrost gospodarczy w 2012 r. :  
1,8%



# Zawody



## Informacje dla dziecka

Nazywam się Mutumba Peter, mam 54 lata i jestem księgarzem. Pracuję tak od 20 lat. Codziennie pracuję w mojej księgarni od 7:00 do 20:00. Chciałbym w przyszłości wydać książkę z Polski.



## Informacje dla osoby prowadzącej

Zdjęcie zostało wykonane w mieście Jinja. Ponieważ 50% społeczeństwa ma mniej niż 14 lat sektor edukacyjny dynamicznie się rozwija. Rozwija się też rynek podręczników i lokalny rynek wydawniczy.



## Informacje o kraju dla dziecka

Uganda znajduje się we wschodniej Afryce. Jest niezwykle zielonym krajem. Rośnie tam na przykład kapusta, fasola, groch, cebula, pomidory, a z roślin, które nie rosną w Polsce kawa, herbata, wiele rodzajów bananów i innych owoców. Jest tam dużo jezior i rzek, a w nich wiele ryb. Zaczyna się tu najdłuższa rzeka świata Nil. Uganda jest mniejsza niż Polska, ale ma prawie tyle samo mieszkańców, a w przyszłości Ugandyjczyków może być więcej niż Polaków. Tak jak w Polsce dzieci w Ugandzie chodzą do szkoły, lubią się bawić i marzą o podobnych rzeczach.



Autor zdjęcia: Krzysztof Wiatr, uczestnik programu GLEN w Ugandzie w 2013 roku.



**UGANDA**  
Stolica: Kampala



**POLSKA**  
Stolica: Warszawa

Powierzchnia w km<sup>2</sup>:

**241 550**

Liczba mieszkańców w mln:

**34, 509**

Produkt Krajowy Brutto w mln USD:

**19 271\$**

Oczekiwana długość życia (lata):

**54**

Ogólna piśmienność (%) 2007-2011:

**73**

Współczynnik skolaryzacji (%) 2008-2011:

**91**

Liczba telefonów komórkowych na 100 osób:

**48**

Liczba użytkowników internetu na 100 osób:

**13**

Wskaźnik Rozwoju Społecznego (HDI):

**161 miejsce**

Wzrost gospodarczy 2012 r. :

**3,4%**

Powierzchnia w km<sup>2</sup>:

**311 888**

Liczba mieszkańców w mln:

**38, 299**

Produkt Krajowy Brutto w mln USD:

**514 115\$**

Oczekiwana długość życia (lata):

**76**

Ogólna piśmienność (%) 2007-2011:

**100**

Współczynnik skolaryzacji (%) 2008-2011:

**96**

Liczba telefonów komórkowych na 100 osób:

**128**

Liczba użytkowników internetu na 100 osób:

**65**

Wskaźnik Rozwoju Społecznego (HDI):

**39 miejsce**

Wzrost gospodarczy w 2012 r. :

**1,8%**





Flossy Hair  
Angels

Avvis Short

Avvis Short

Avvis Long

DARLING

Crème-Relaxer  
Crème-Coldwaves  
Hair-Treatment

New  
100% Hair  
Conditioner  
Hair Relaxing

# Zawody



## Informacje dla dziecka

Nazywam się Byogero Elisabeth, mam 35 lat. Pracuję jako fryzjer w Ugandzie od 2000 r. Ma własny salon fryzjerski i zatrudniam pięć osób. Pracuję od 7.30 do 21 i robię pomiędzy 10 a 15 fryzur dziennie. Lubię swoją pracę, bo lubię sprawiać, że ludzie dobrze wyglądają i kiedy moi przyjaciele przychodzą do mojego salonu Fryzjerstwa uczyłam się w szkole fryzjerskiej w Kampali w latach 1998-99 r.



## Informacje dla osoby prowadzącej

Fryzjerstwo w Ugandzie jest dochodowym zajęciem. Struktura zatrudnienia w Ugandzie wygląda następująco: 82% ludzi pracuje w rolnictwie, 13% w sektorze usług a 5% w przemyśle. Ten przykład jest więc przykładem mniejszościowym, tylko 13% osób w Ugandzie ma pracę podobną do Elisabeth wykonując różne usługi.

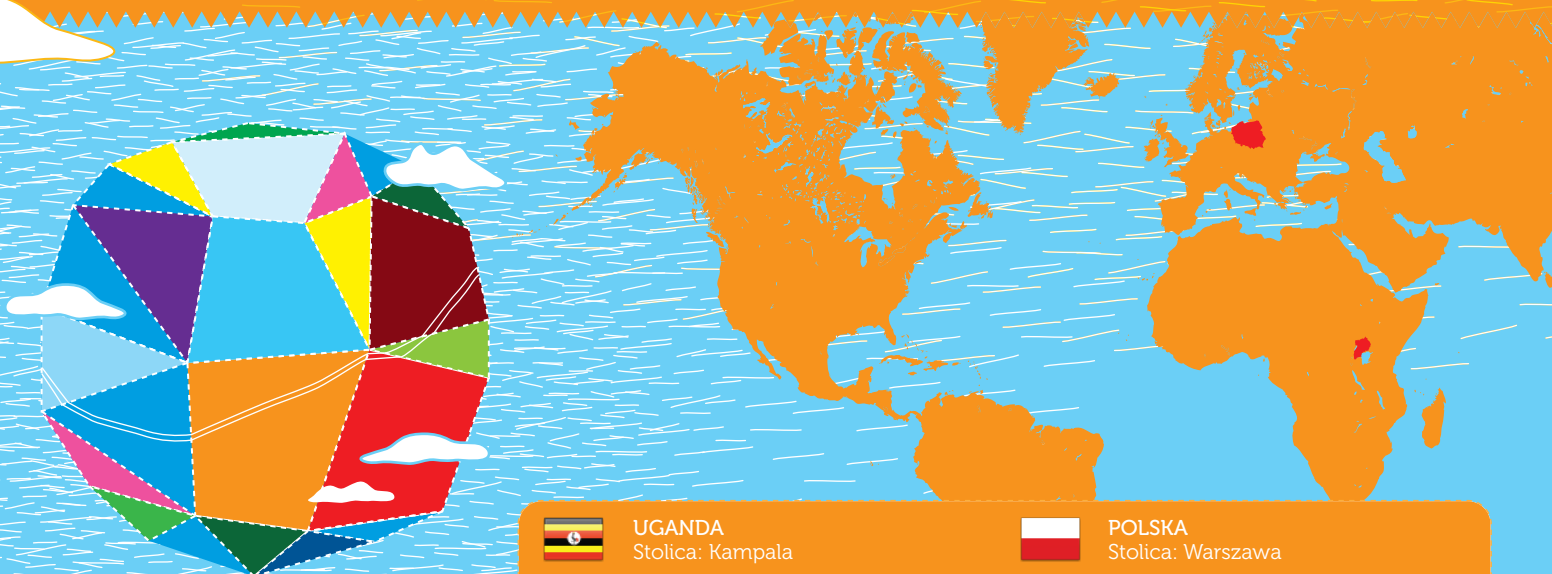


## Informacje o kraju dla dziecka

Uganda znajduje się we wschodniej Afryce. Jest niezwykle zielonym krajem. Rośnie tam na przykład kapusta, fasola, groch, cebula, pomidory, a z roślin, które nie rosną w Polsce kawa, herbata, wiele rodzajów bananów i innych owoców. Jest tam dużo jezior i rzek, a w nich wiele ryb. Zaczyna się tu najdłuższa rzeka świata Nil. Uganda jest mniejsza niż Polska, ale ma prawie tyle samo mieszkańców, a w przyszłości Ugandyjczyków może być więcej niż Polaków. Tak jak w Polsce dzieci w Ugandzie chodzą do szkoły, lubią się bawić i marzą o podobnych rzeczach.



Autor zdjęcia: Anna Kapusta, uczestnika programu GLEN w Ugandzie w 2013 roku



**UGANDA**  
Stolica: Kampala

Powierzchnia w km<sup>2</sup>:  
241 550  
Liczba mieszkańców w mln:  
34, 509  
Produkt Krajowy Brutto w mln USD:  
19 271\$  
Oczekiwana długość życia (lata):  
54  
Ogólna pismienność (%) 2007-2011:  
73  
Współczynnik skolaryzacji (%) 2008-2011:  
91  
Liczba telefonów komórkowych na 100 osób:  
48  
Liczba użytkowników internetu na 100 osób:  
13  
Wskaźnik Rozwoju Społecznego (HDI):  
161 miejsce  
Wzrost gospodarczy 2012 r. :  
3,4%



**POLSKA**  
Stolica: Warszawa

Powierzchnia w km<sup>2</sup>:  
311 888  
Liczba mieszkańców w mln:  
38, 299  
Produkt Krajowy Brutto w mln USD:  
514 115\$  
Oczekiwana długość życia (lata):  
76  
Ogólna pismienność (%) 2007-2011:  
100  
Współczynnik skolaryzacji (%) 2008-2011:  
96  
Liczba telefonów komórkowych na 100 osób:  
128  
Liczba użytkowników internetu na 100 osób:  
65  
Wskaźnik Rozwoju Społecznego (HDI):  
39 miejsce  
Wzrost gospodarczy w 2012 r. :  
1,8%



# Zawody



## Informacje dla dziecka

Nazywan się Babirye Rose, mam 31 lat, sprzedaję odzież używaną na ulicach Igangi. Kupuję wielkie torby używanych ubrań w Kampali co tydzień i przywożę je do Igangi taksówką. Sprzedaję ubrania na ulicy, czasami nawet do 70 sztuk dziennie. Lubię swoją pracę.



## Informacje dla osoby prowadzącej

Używane ubrania są towarem eksportowym takich krajów jak Polska czy Niemcy. Ubrania są eksportowane do spółek np. w Kampali a później wędrują na ulice ugandyjskich miast i wiosek. Używane ubrania z Polski czy Niemiec można kupić przykładowo za 1000, 2000 czy 3000 ugandyjskich szylingów. 1000 szylingów wg średniego kursu w październiku 2013 roku to 1,20 zł. Sprowadzanie bardzo taniej używanej odzieży z Europy niszczy lokalny rynek produkcji ubrań i pozbawia szwaczki pracy jednocześnie dostarczając zysków europejskim przedsiębiorstwom. Dla przykładu koszt uszycia tradycyjnej sukienki to 20000 – 30000 szylingów czyli 24- 36 złotych.



## Informacje o kraju dla dziecka

Uganda znajduje się we wschodniej Afryce. Jest niezwykle zielonym krajem. Rośnie tam na przykład kapusta, fasola, groch, cebula, pomidory, a z roślin, które nie rosną w Polsce kawa, herbata, wiele rodzajów bananów i innych owoców. Jest tam dużo jezior i rzek, a w nich wiele ryb. Zaczyna się tu najdłuższa rzeka świata Nil. Uganda jest mniejsza niż Polska, ale ma prawie tyle samo mieszkańców, a w przyszłości Ugandyjczyków może być więcej niż Polaków. Tak jak w Polsce dzieci w Ugandzie chodzą do szkoły, lubią się bawić i marzą o podobnych rzeczach.



Autorka zdjęcia: Anna Kapusta, uczestnika programu GLEN w Ugandzie w 2013 roku



**UGANDA**  
Stolica: Kampala



**POLSKA**  
Stolica: Warszawa

Powierzchnia w km<sup>2</sup>:

241 550

Liczba mieszkańców w mln:

34, 509

Produkt Krajowy Brutto w mln USD:

19 271\$

Oczekiwana długość życia (lata):

54

Ogólna piśmienność (%) 2007-2011:

73

Współczynnik skolaryzacji (%) 2008-2011:

91

Liczba telefonów komórkowych na 100 osób:

48

Liczba użytkowników internetu na 100 osób:

13

Wskaźnik Rozwoju Społecznego (HDI):

161 miejsce

Wzrost gospodarczy 2012 r. :

3,4%

Powierzchnia w km<sup>2</sup>:

311 888

Liczba mieszkańców w mln:

38, 299

Produkt Krajowy Brutto w mln USD:

514 115\$

Oczekiwana długość życia (lata):

76

Ogólna piśmienność (%) 2007-2011:

100

Współczynnik skolaryzacji (%) 2008-2011:

96

Liczba telefonów komórkowych na 100 osób:

128

Liczba użytkowników internetu na 100 osób:

65

Wskaźnik Rozwoju Społecznego (HDI):

39 miejsce

Wzrost gospodarczy w 2012 r. :

1,8%



polska pomoc



Dom Spotkań  
im. Angelusa Silesiusa







# Zawody



## Informacje dla dziecka

Nazywam się Afoyozan Jennifer, mam 23 lata. Kupię mango na targu i później sprzedaję je na ulicach Kampali. Sprzedaję około 30 sztuk dziennie, zwykle pracuję przez 8 godzin. Lubię swoją pracę.



## Informacje dla osoby prowadzącej

W miastach w Ugandzie znajdują się targi gdzie rolnicy sprzedają swoje zbiory, w większych miastach jak w Kampali istnieje wiele targów, stoisk i sprzedawców. Jennifer nie jest rolniczką, tylko odsprzedaje owoce kupione od rolników. Struktura zatrudnienia w Ugandzie wygląda następująco: 82% ludzi pracuje w rolnictwie, 13% w sektorze usług a 5% w przemyśle.

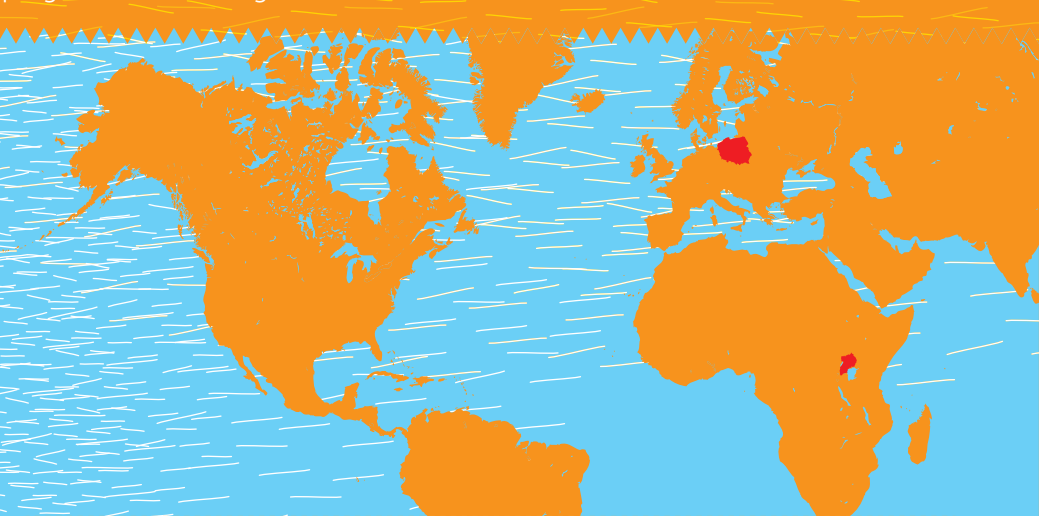



## Informacje o kraju dla dziecka

Uganda znajduje się we wschodniej Afryce. Jest niezwykle zielonym krajem. Rośnie tam na przykład kapusta, fasola, groch, cebula, pomidory, a z roślin, które nie rosną w Polsce kawa, herbata, wiele rodzajów bananów i innych owoców. Jest tam dużo jezior i rzek, a w nich wiele ryb. Zaczyna się tu najdłuższa rzeka świata Nil. Uganda jest mniejsza niż Polska, ale ma prawie tyle samo mieszkańców, a w przyszłości Ugandyjczyków może być więcej niż Polaków. Tak jak w Polsce dzieci w Ugandzie chodzą do szkoły, lubią się bawić i marzą o podobnych rzeczach.



Autor zdjęcia: Anna Kapusta, uczestnika programu GLEN w Ugandzie w 2013 roku



**UGANDA**  
Stolica: Kampala

Powierzchnia w km<sup>2</sup>:  
241 550  
Liczba mieszkańców w mln:  
34, 509  
Produkt Krajowy Brutto w mln USD:  
19 271\$  
Oczekiwana długość życia (lata):  
54  
Ogólna pismienność (%) 2007-2011:  
73  
Współczynnik skolaryzacji (%) 2008-2011:  
91  
Liczba telefonów komórkowych na 100 osób:  
48  
Liczba użytkowników internetu na 100 osób:  
13  
Wskaźnik Rozwoju Społecznego (HDI):  
161 miejsce  
Wzrost gospodarczy 2012 r. :  
3,4%



**POLSKA**  
Stolica: Warszawa

Powierzchnia w km<sup>2</sup>:  
311 888  
Liczba mieszkańców w mln:  
38, 299  
Produkt Krajowy Brutto w mln USD:  
514 115\$  
Oczekiwana długość życia (lata):  
76  
Ogólna pismienność (%) 2007-2011:  
100  
Współczynnik skolaryzacji (%) 2008-2011:  
96  
Liczba telefonów komórkowych na 100 osób:  
128  
Liczba użytkowników internetu na 100 osób:  
65  
Wskaźnik Rozwoju Społecznego (HDI):  
39 miejsce  
Wzrost gospodarczy w 2012 r. :  
1,8%